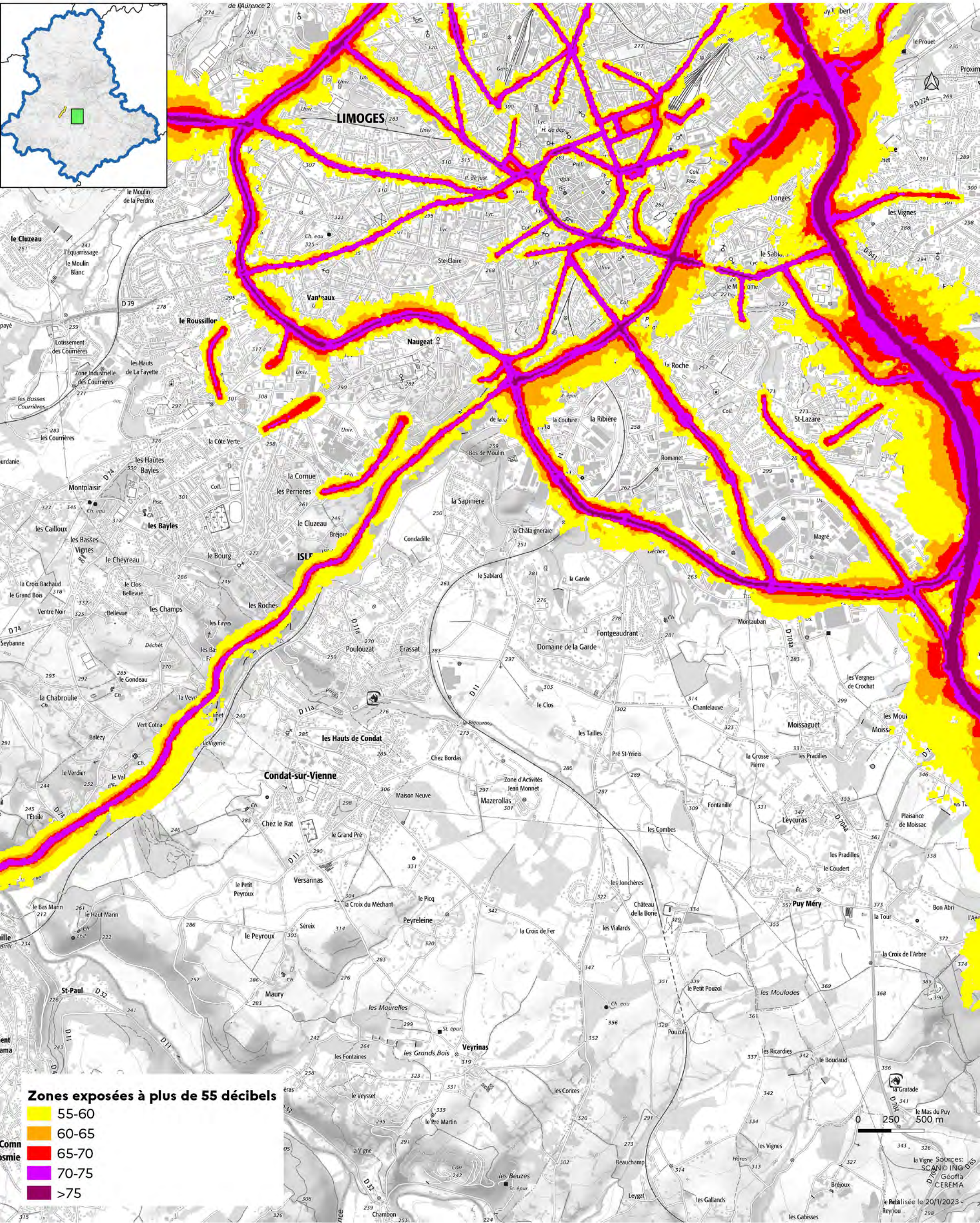


Cartes des zones exposées au bruit du réseau routier

- D11 (1) : carte de type a (indicateur Iden) -

Janvier 2023



Zones exposées à plus de 55 décibels

- 55-60
- 60-65
- 65-70
- 70-75
- >75

0 250 500 m

la Vigne Sources: SCANDIA ING D&S
 Géofa
 CEREMA

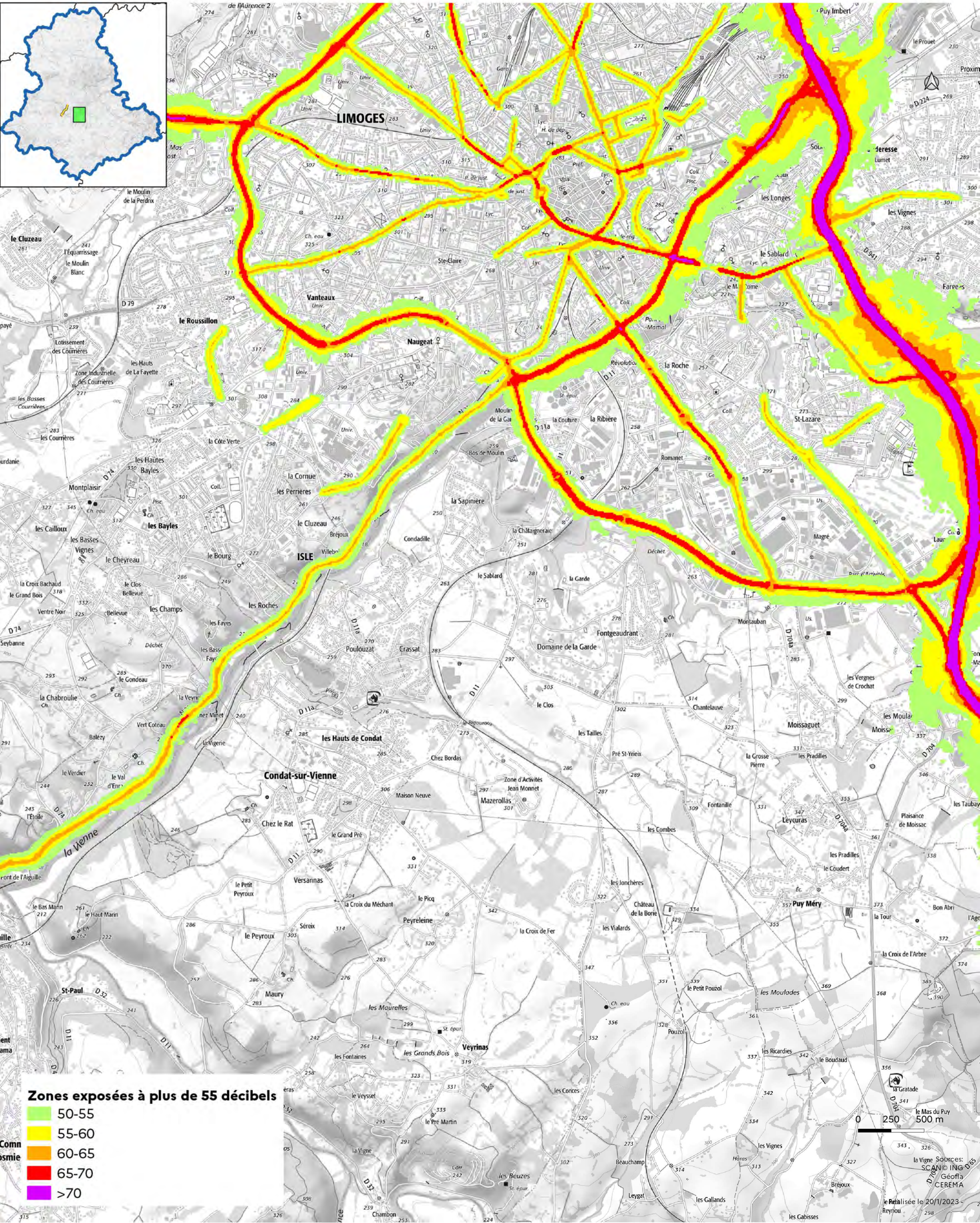
le Révisé le 20/1/2023 -
 Reynou

Cartes des zones exposées au bruit du réseau routier

DDT de la Haute-Vienne
 /SIT/MCAT
 Immeuble PASTEL
 CS 43217
 22 rue des Pénitents Blancs
 87032 Limoges CEDEX

- D11 (1) : carte de type a (indicateur In) -

Janvier 2023



Zones exposées à plus de 55 décibels

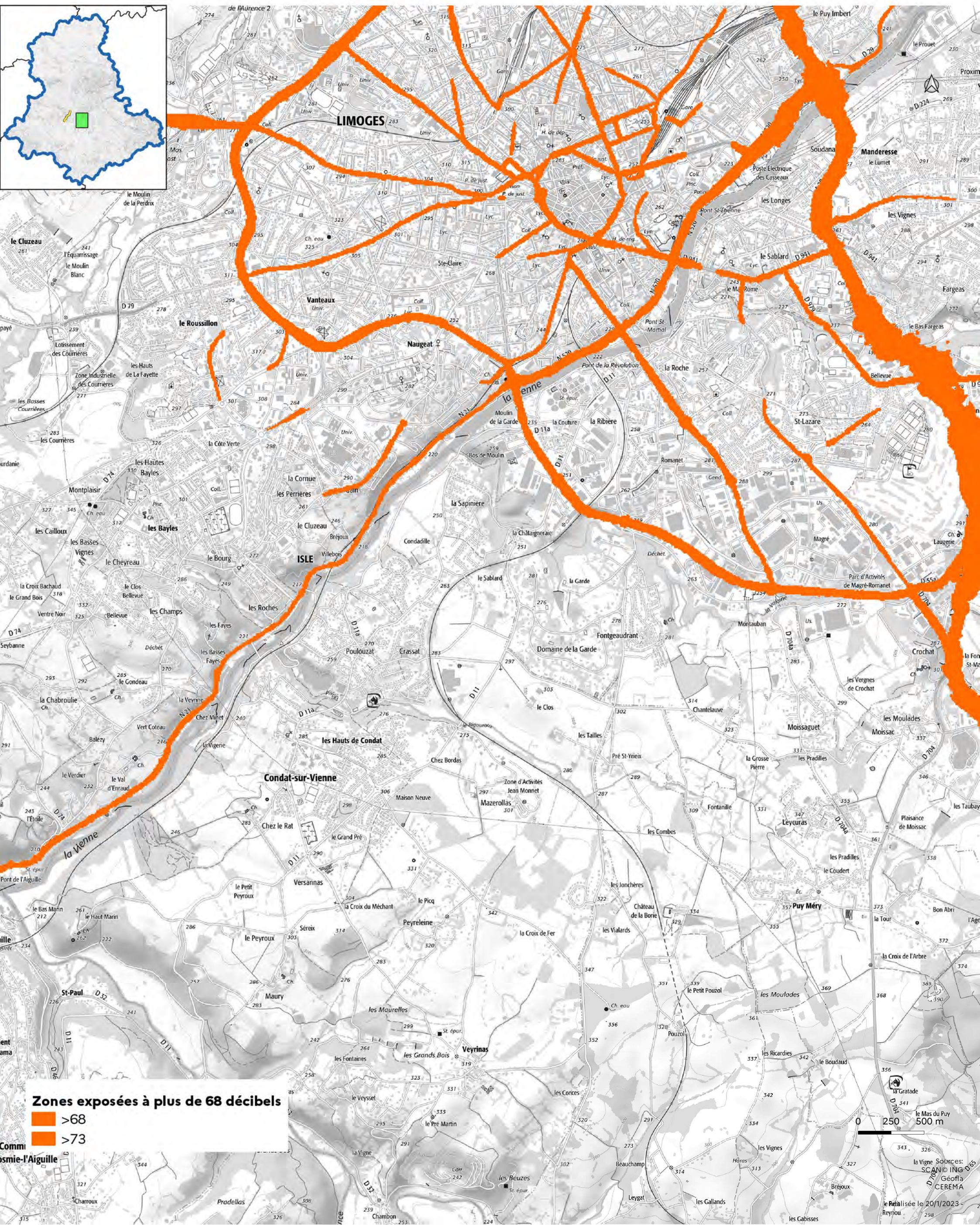
- 50-55
- 55-60
- 60-65
- 65-70
- >70

Sources:
 SCAN@ING DES
 Géofla
 CEREMA
 Révisé le 20/1/2023
 Reynou

Cartes des zones exposées au bruit du réseau routier

- D11 (1) : carte de type c (indicateur Iden) -

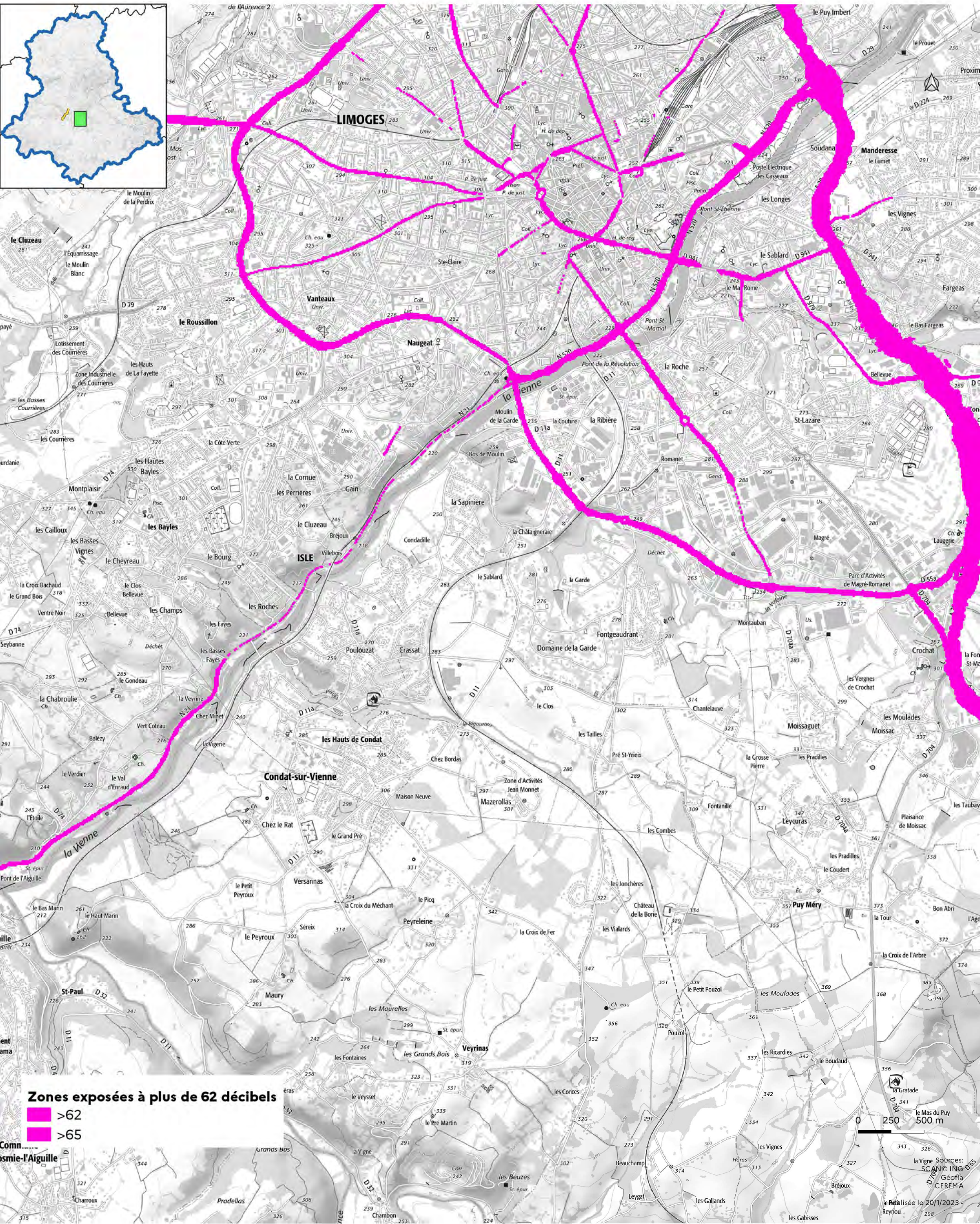
Janvier 2023



Cartes des zones exposées au bruit du réseau routier

- D11 (1) : carte de type c (indicateur In) -

Janvier 2023



Zones exposées à plus de 62 décibels
 >62
 >65

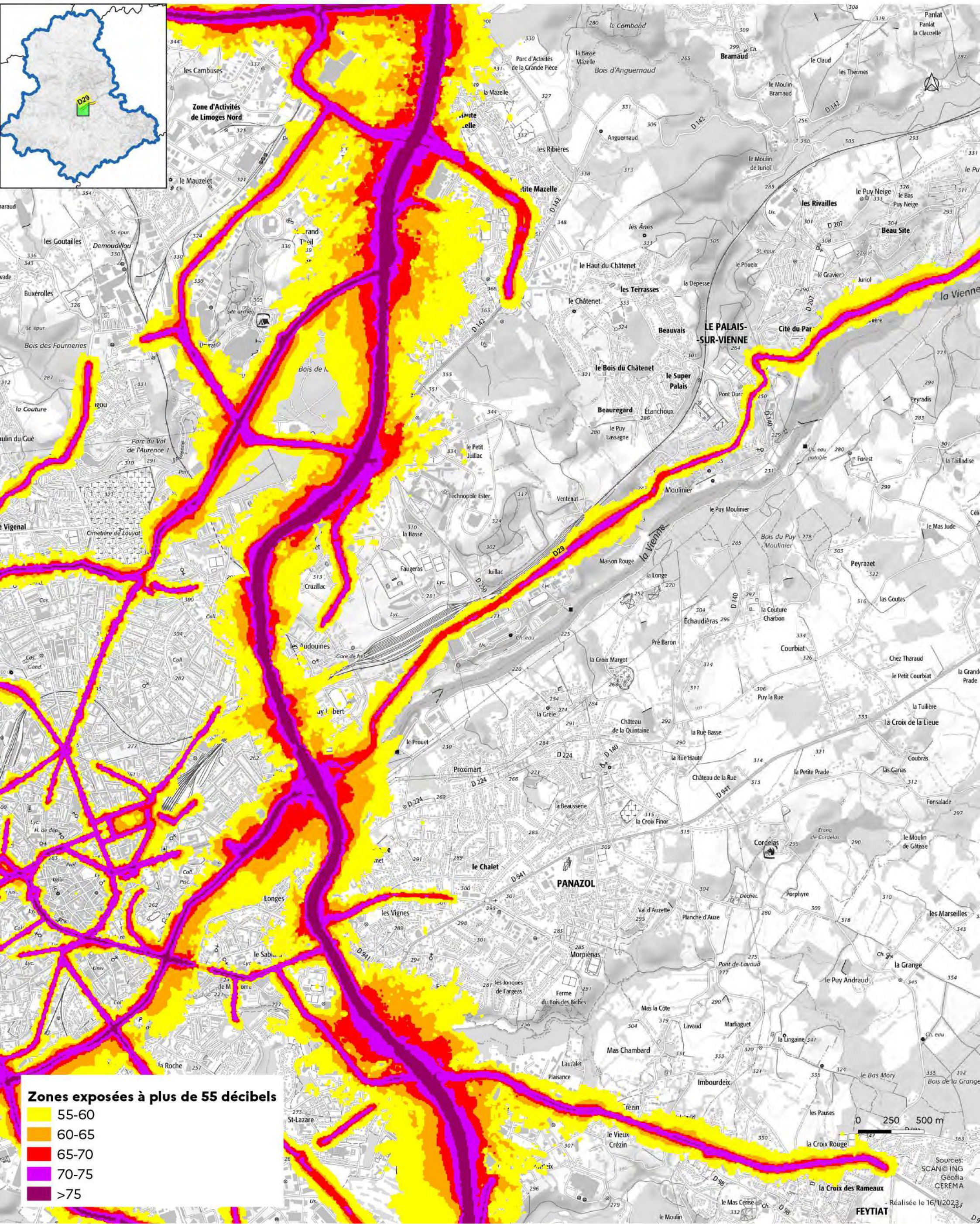
0 250 500 m

Sources: SCANING DES GéoFla CEREMA
 Révisé le 20/1/2023

Cartes des zones exposées au bruit du réseau routier

- D29 (1) : carte de type a (indicateur Iden) -

Janvier 2023



Zones exposées à plus de 55 décibels

55-60
60-65
65-70
70-75
>75

0 250 500 m

Sources: SCANING
Géofla
CEREMA

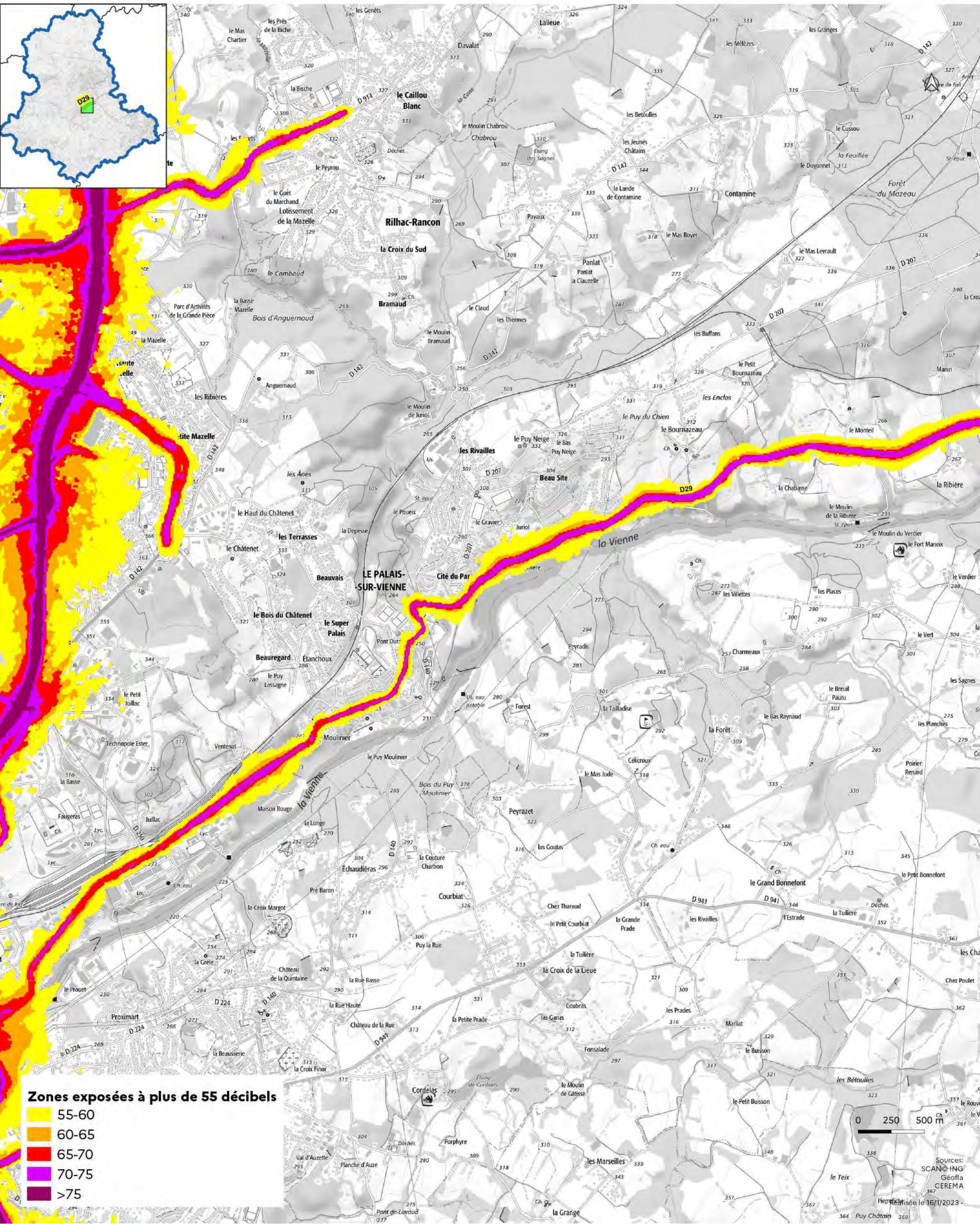
Réalisé le 16/1/2023

FEYTIAT

Cartes des zones exposées au bruit du réseau routier

- D29 (2) : carte de type a (indicateur Iden) -

Janvier 2023



Zones exposées à plus de 55 décibels

- 55-60
- 60-65
- 65-70
- 70-75
- >75

0 250 500 m

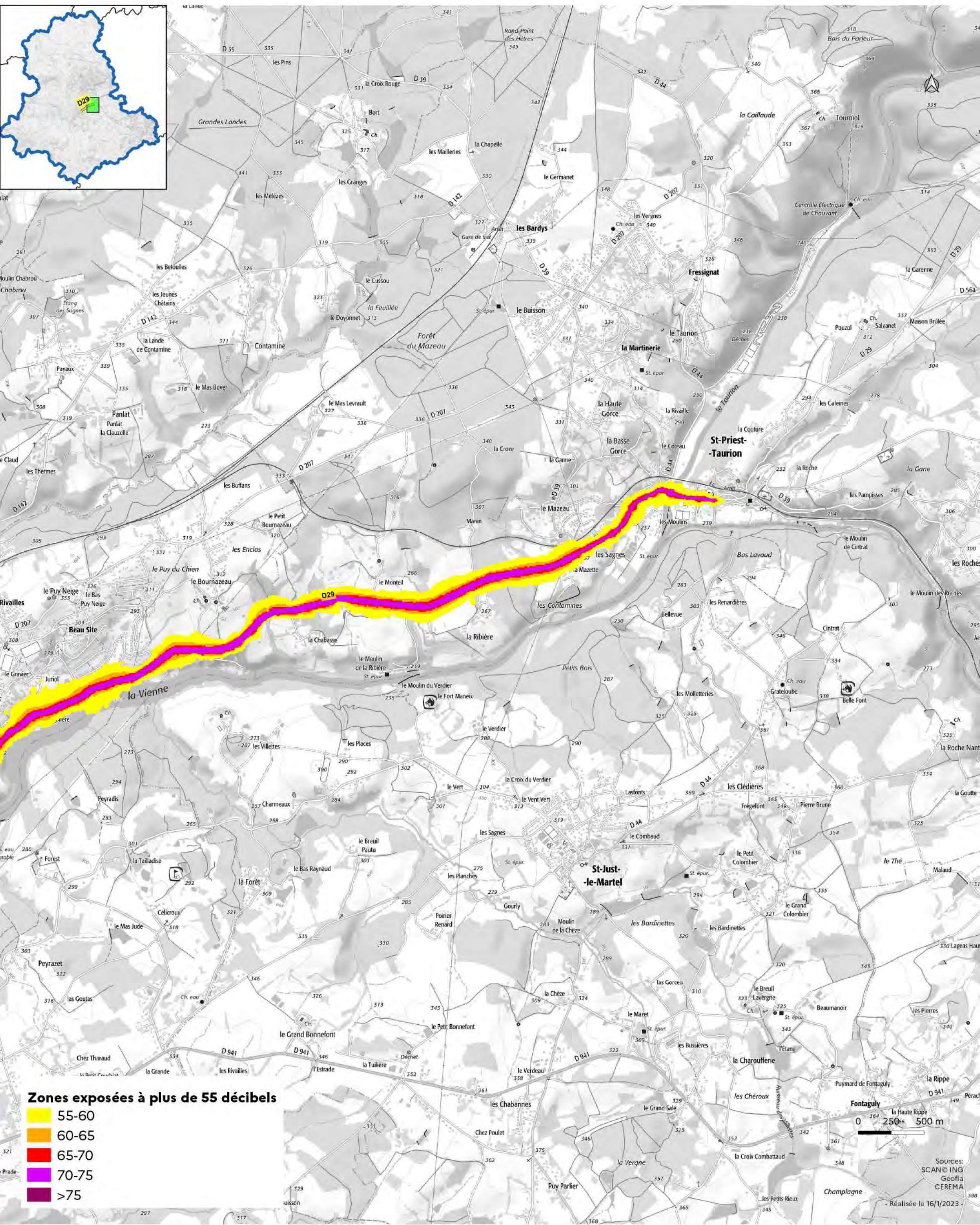
Sources:
SCANDIAG
Géofla
CEREMA

le 16/1/2023 -

Cartes des zones exposées au bruit du réseau routier

- D29 (3) : carte de type a (indicateur Iden) -

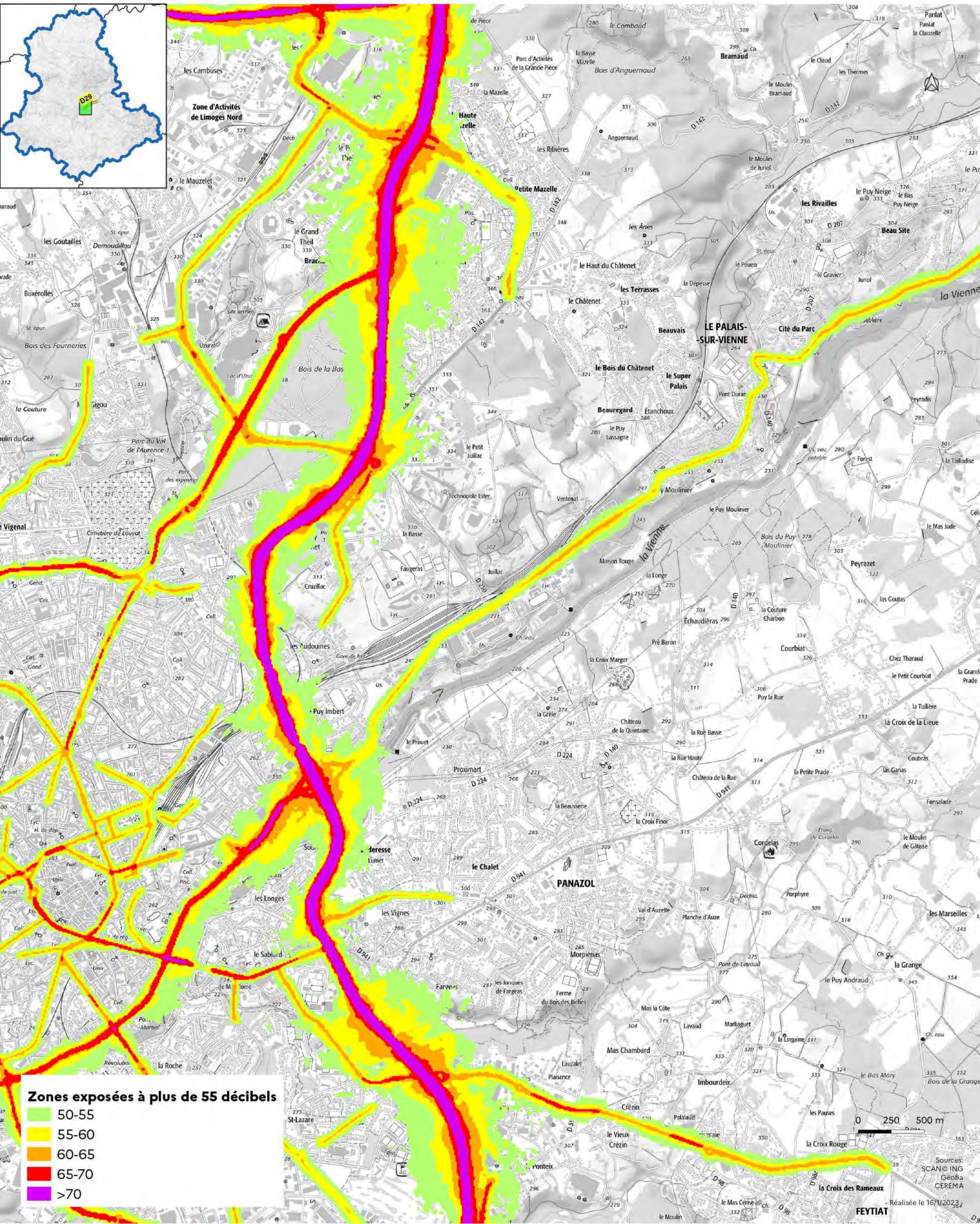
Janvier 2023



Cartes des zones exposées au bruit du réseau routier

- D29 (1) : carte de type a (indicateur In) -

Janvier 2023



Zones exposées à plus de 55 décibels

50-55
55-60
60-65
65-70
>70

0 250 500 m

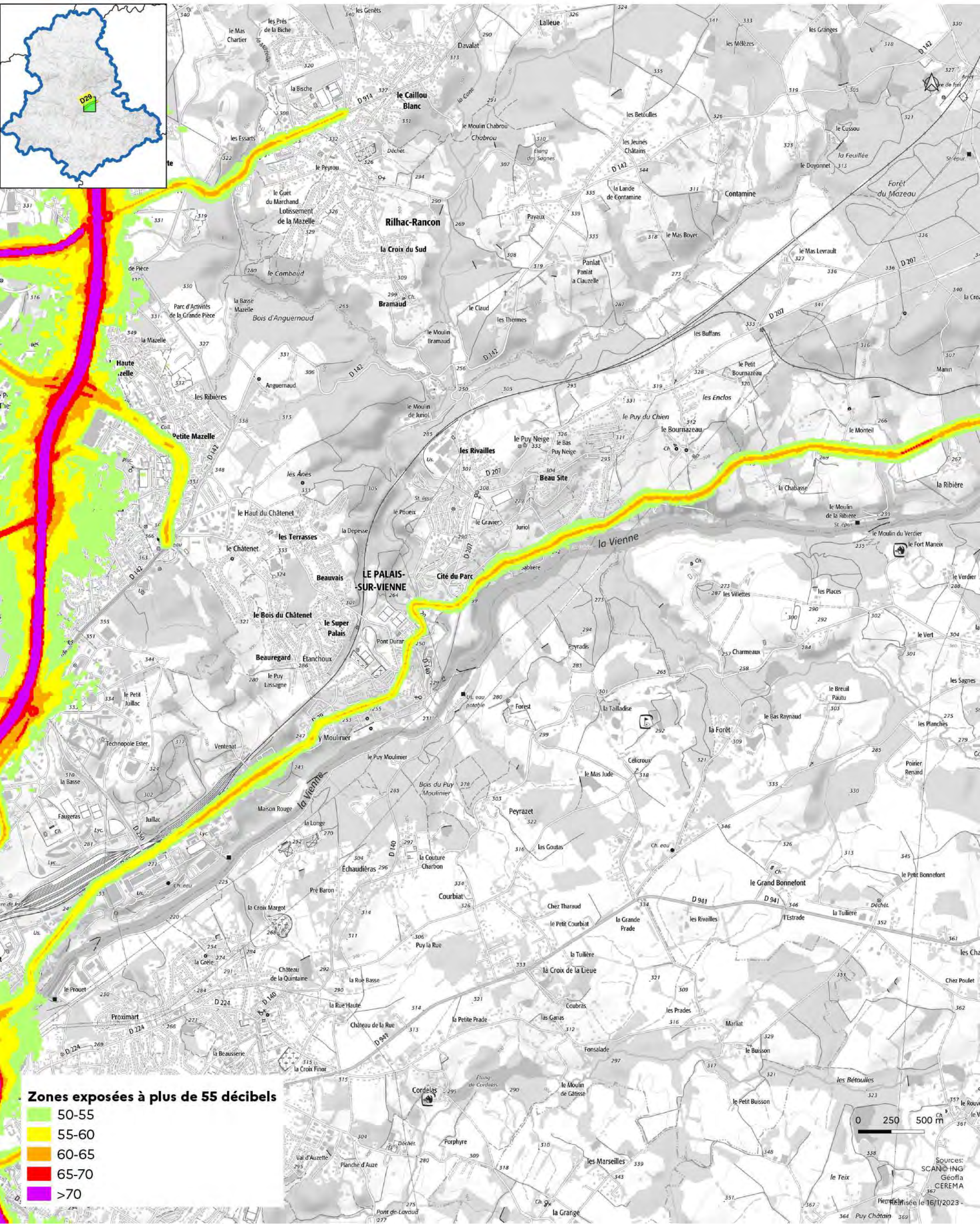
Sources:
SCAN© ING
Géofia
CEREMA
Réalisé le 16/1/2023
FEYTIAT

Cartes des zones exposées au bruit du réseau routier

DDT de la Haute-Vienne
 /SIT/MCAT
 Immeuble PASTEL
 CS 43217
 22 rue des Pénitents Blancs
 87032 Limoges CEDEX

- D29 (2) : carte de type a (indicateur In) -

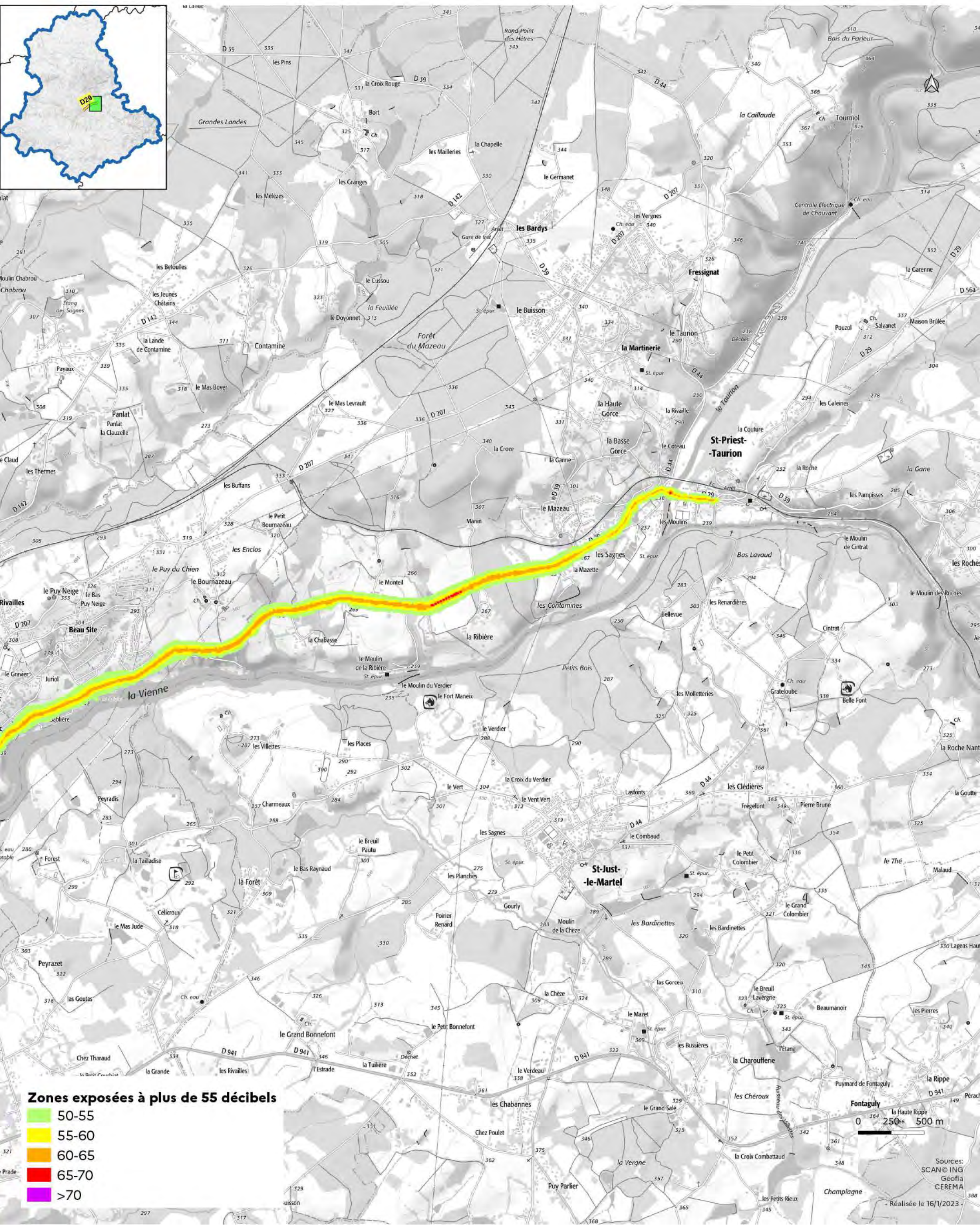
Janvier 2023



Cartes des zones exposées au bruit du réseau routier

- D29 (3) : carte de type a (indicateur In) -

Janvier 2023



Zones exposées à plus de 55 décibels

- 50-55
- 55-60
- 60-65
- 65-70
- >70

0 250 500 m

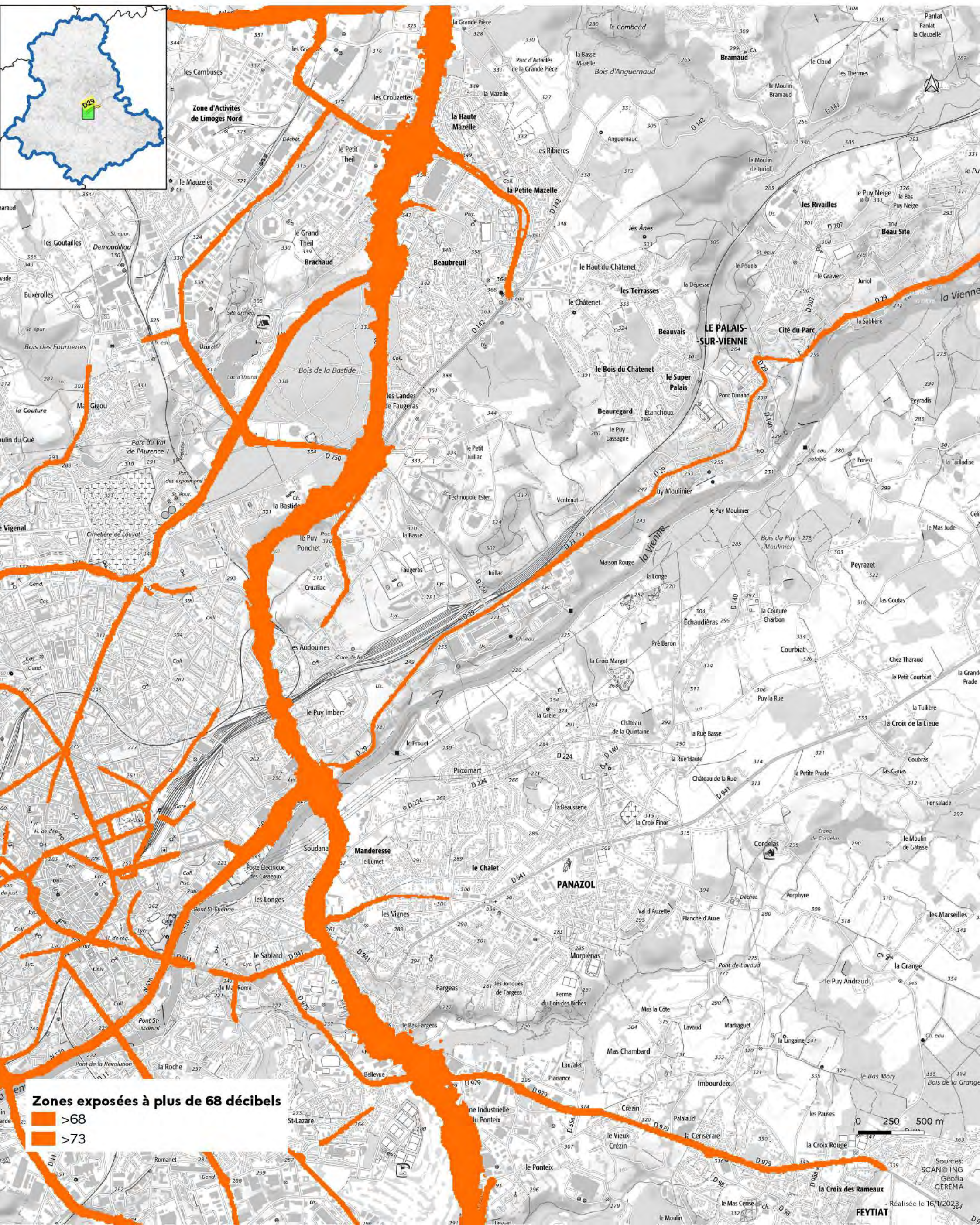
Sources: SCAN © ING
Géofla
CEREMA
- Réalisé le 16/1/2023 -

Cartes des zones exposées au bruit du réseau routier

DDT de la Haute-Vienne
/SIT/MCAT
Immeuble PASTEL
CS 43217
22 rue des Pénitents Blancs
87032 Limoges CEDEX

- D29 (1) : carte de type c (indicateur Iden) -

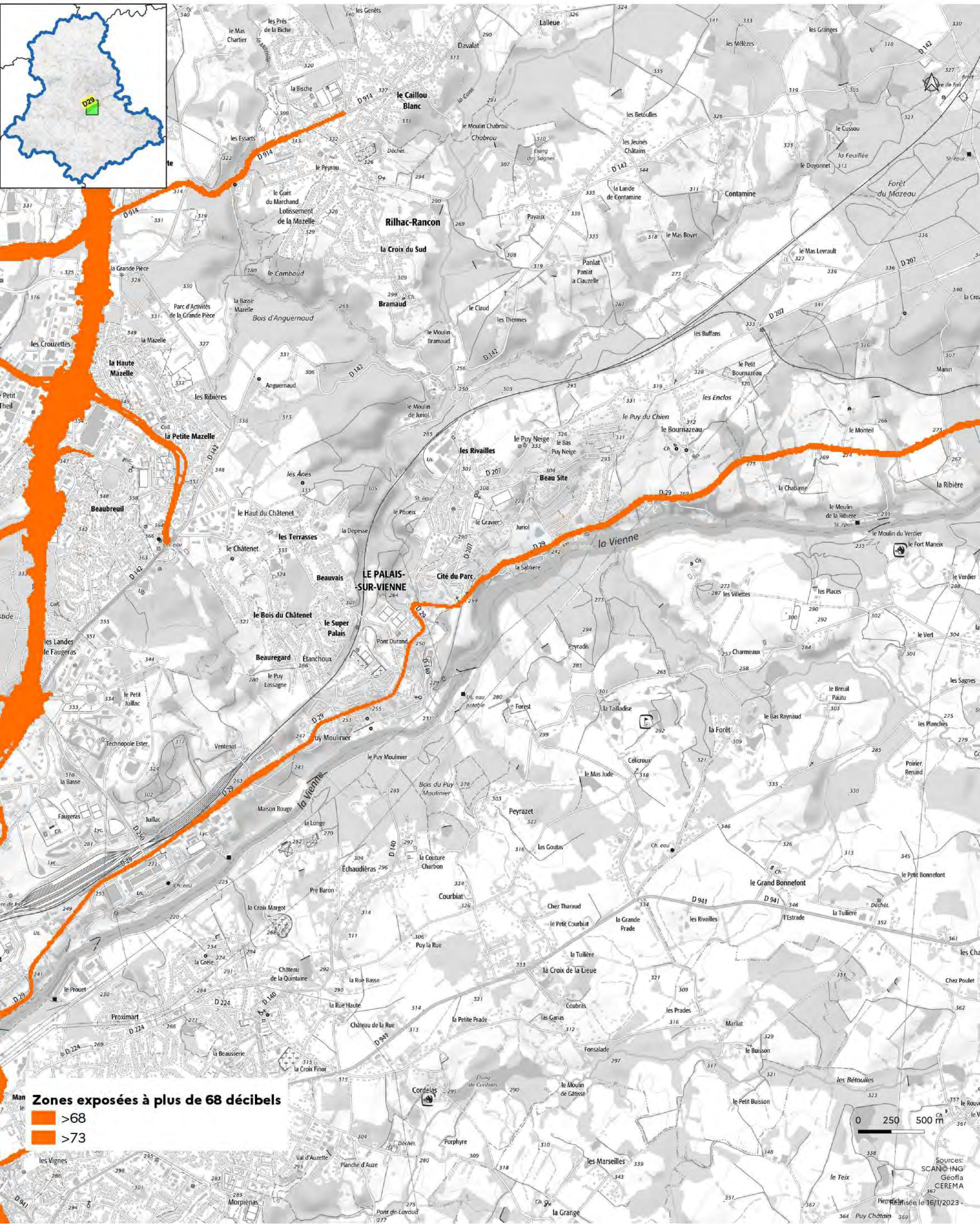
Janvier 2023



Cartes des zones exposées au bruit du réseau routier

- D29 (2) : carte de type c (indicateur Iden) -

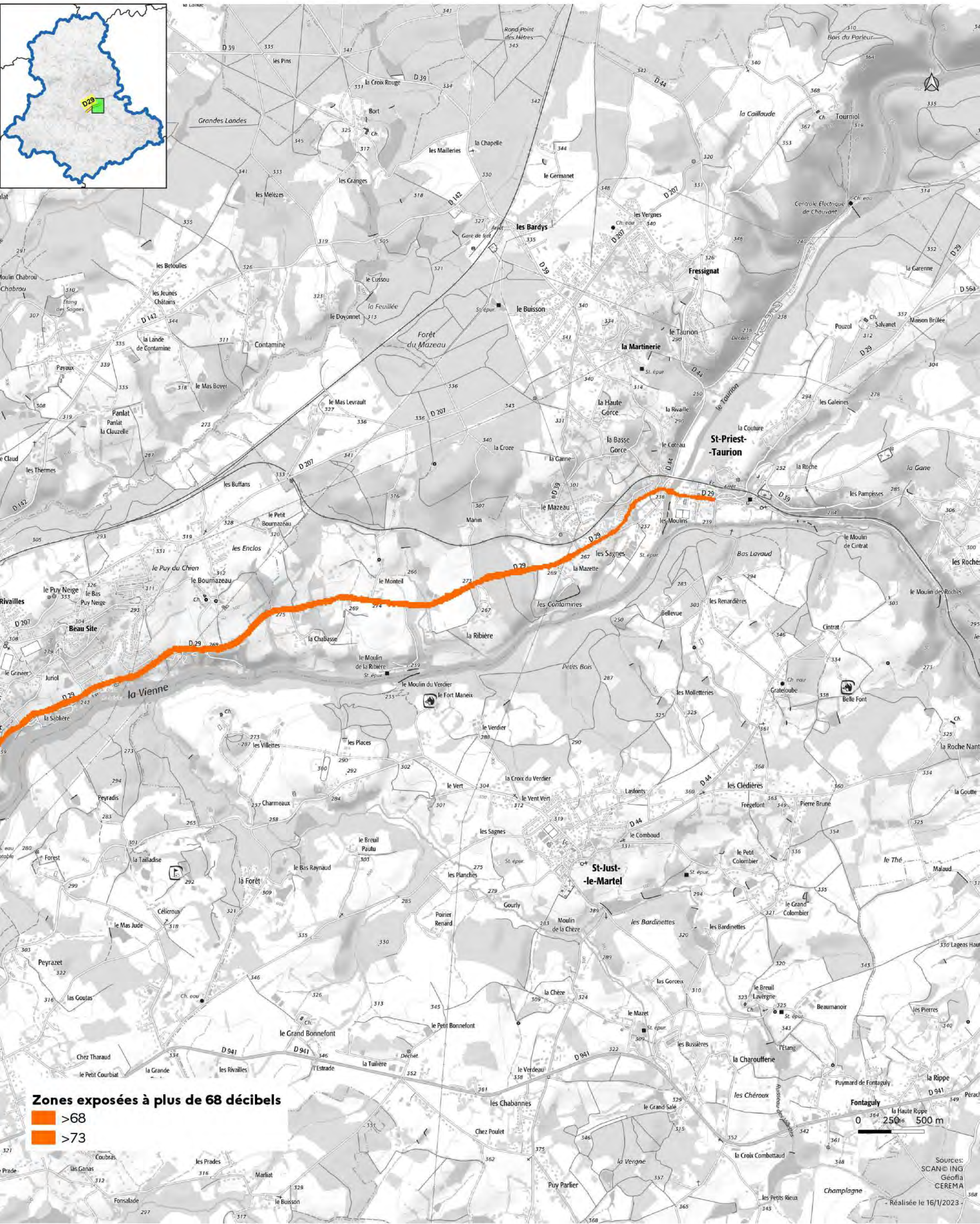
Janvier 2023



Cartes des zones exposées au bruit du réseau routier

- D29 (3) : carte de type c (indicateur Iden) -

Janvier 2023



Zones exposées à plus de 68 décibels

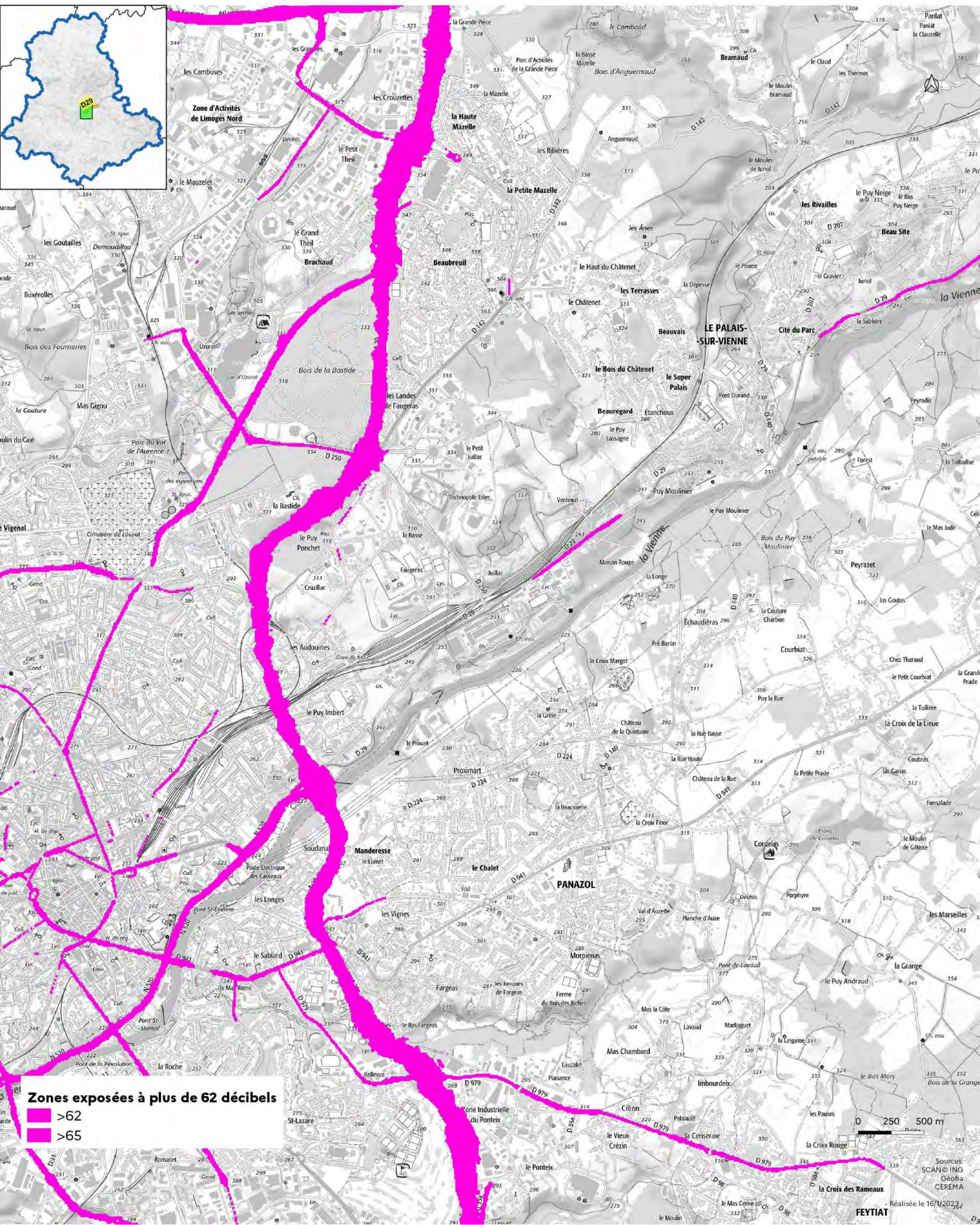
 >68

 >73

Cartes des zones exposées au bruit du réseau routier

- D29 (1) : carte de type c (indicateur In) -

Janvier 2023



Zones exposées à plus de 62 décibels
 >62
 >65

0 250 500 m

Sources: SCANING
Géofla
CEREMA

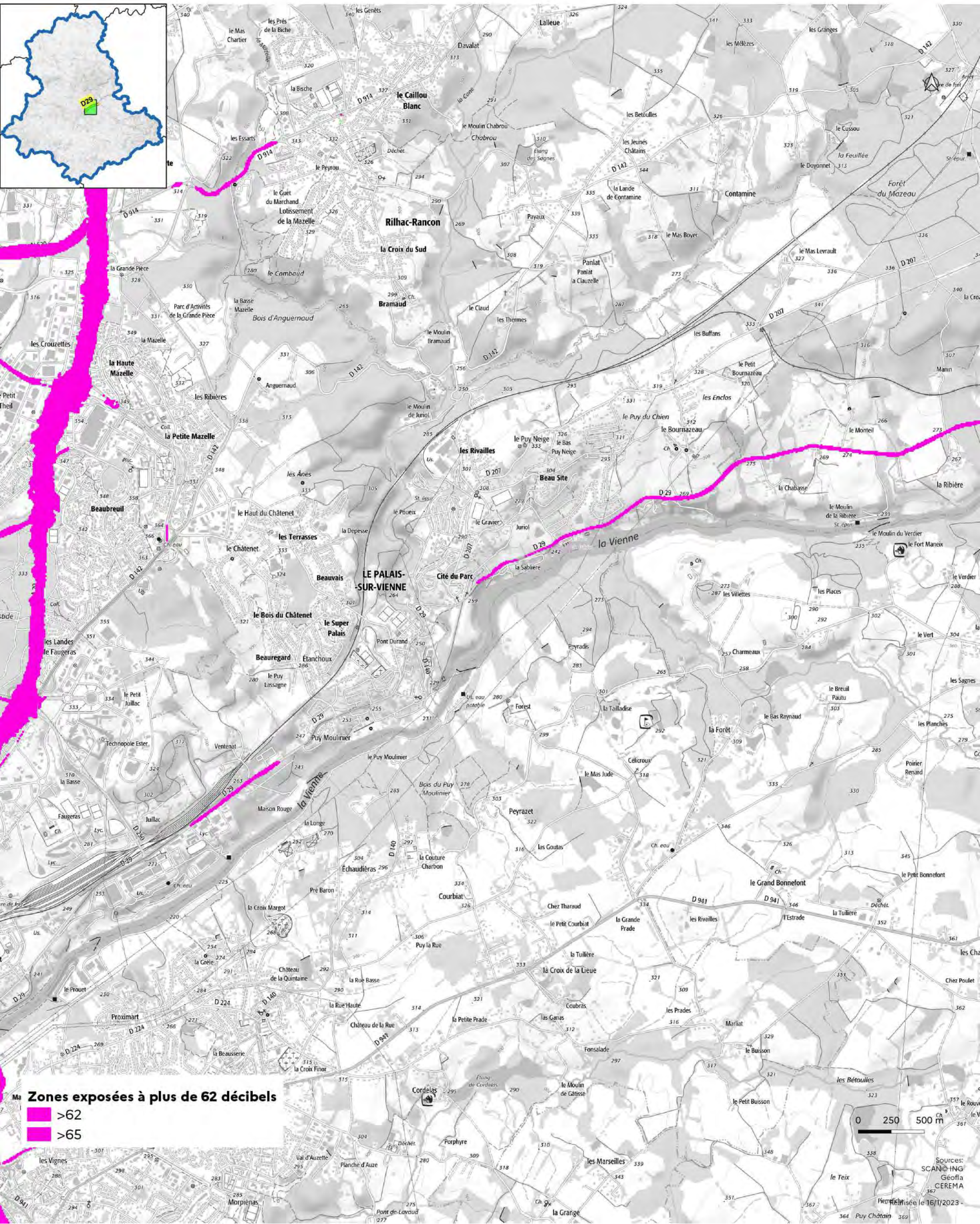
Réalisé le 16/1/2023
FEYTIAT

Cartes des zones exposées au bruit du réseau routier

DDT de la Haute-Vienne
/SIT/MCAT
Immeuble PASTEL
CS 43217
22 rue des Pénitents Blancs
87032 Limoges CEDEX

- D29 (2) : carte de type c (indicateur In) -

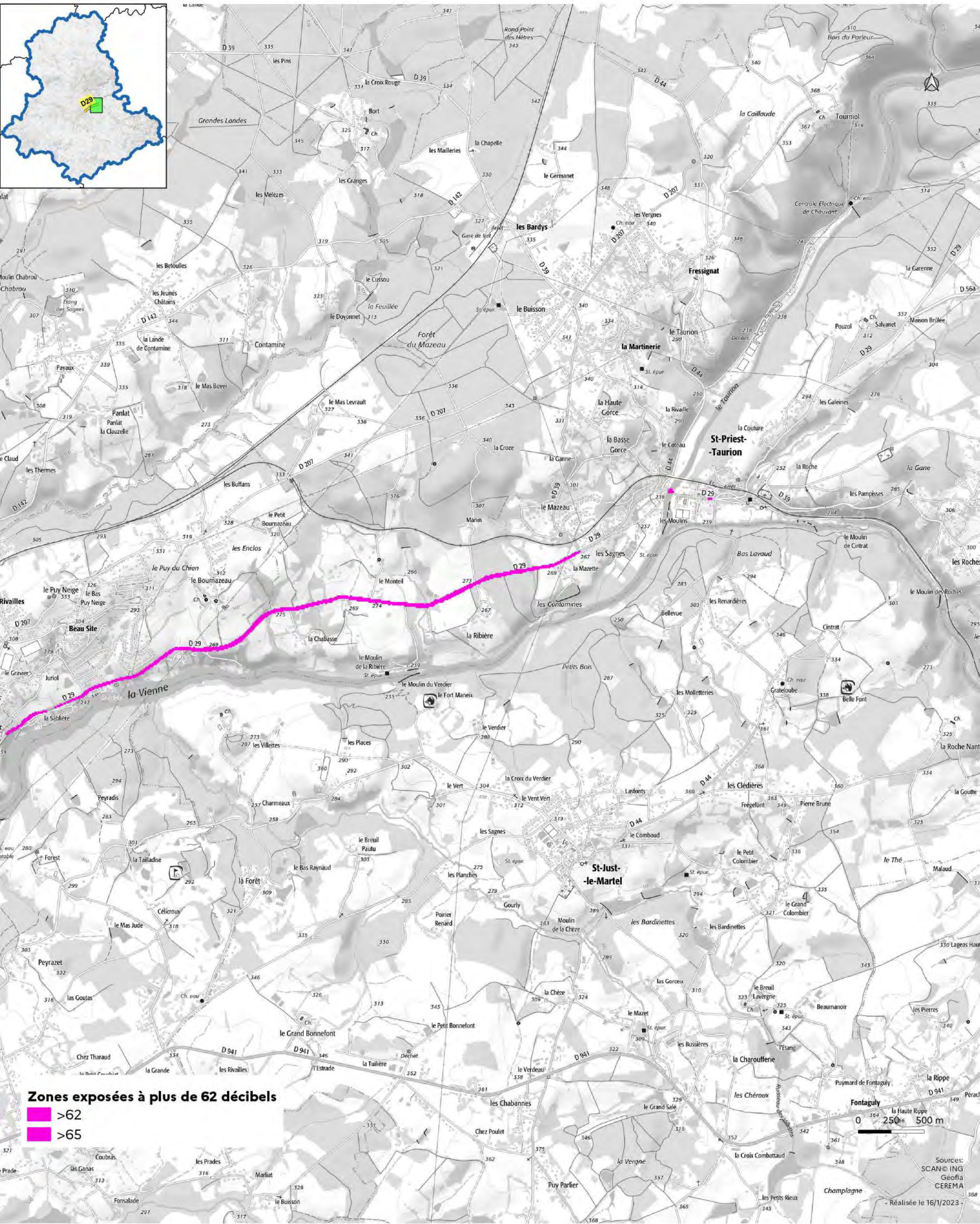
Janvier 2023



Cartes des zones exposées au bruit du réseau routier

- D29 (3) : carte de type c (indicateur In) -

Janvier 2023



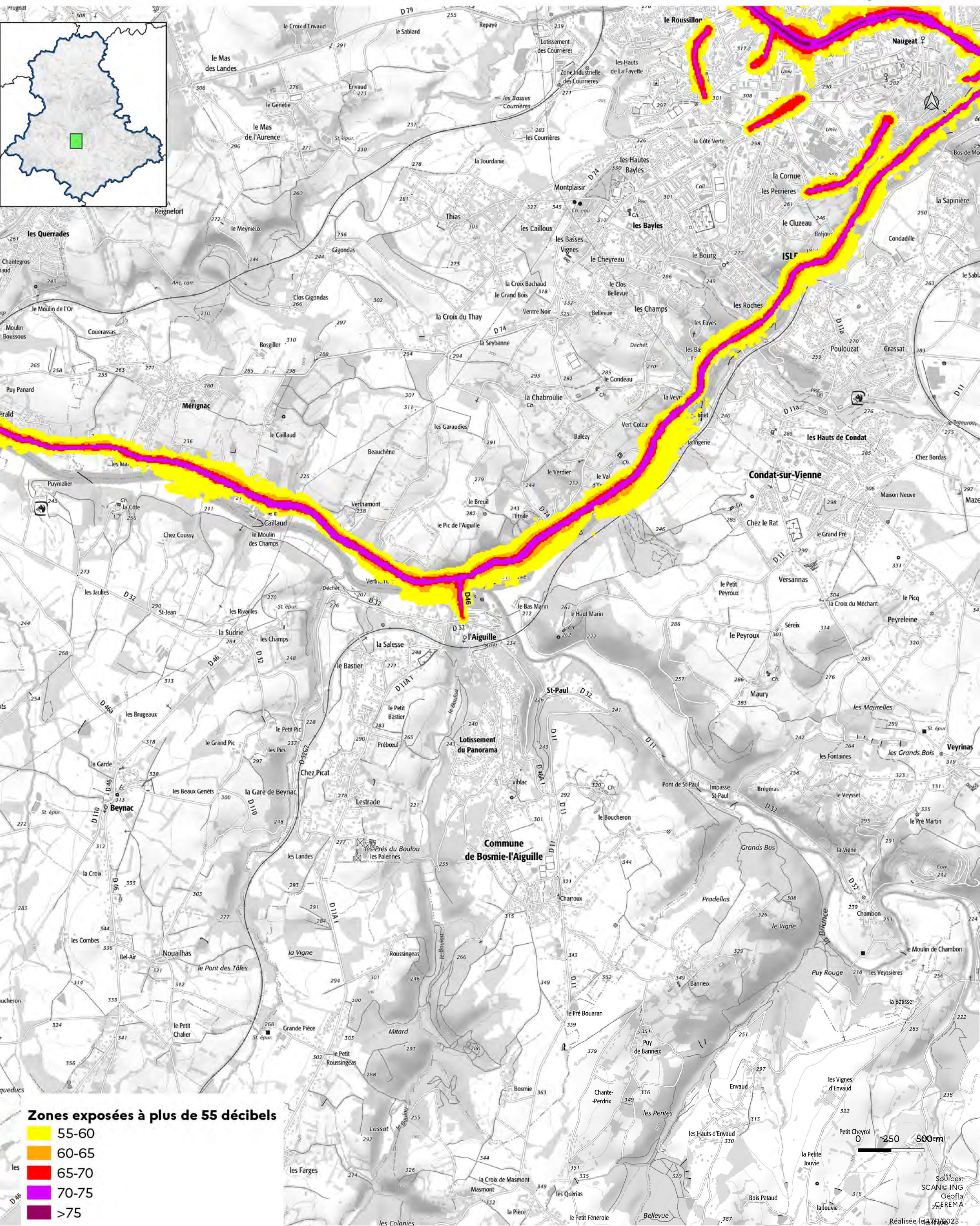
Zones exposées à plus de 62 décibels

- >62
- >65

Cartes des zones exposées au bruit du réseau routier

- D46 (1) : carte de type a (indicateur Iden) -

Janvier 2023



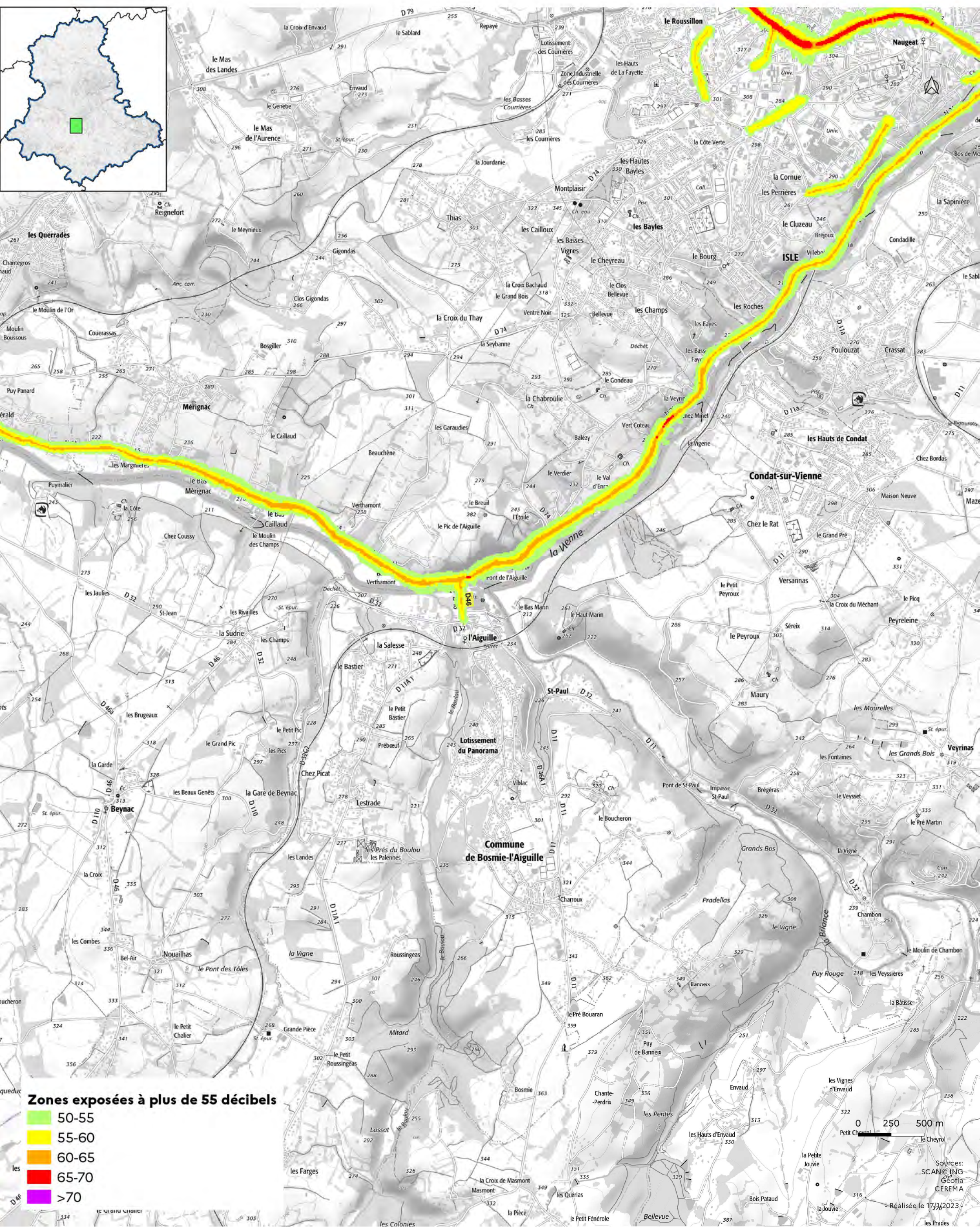
- Zones exposées à plus de 55 décibels**
- 55-60
 - 60-65
 - 65-70
 - 70-75
 - >75

Cartes des zones exposées au bruit du réseau routier

DDT de la Haute-Vienne
 /SIT/MCAT
 Immeuble PASTEL
 CS 43217
 22 rue des Pénitents Blancs
 87032 Limoges CEDEX

- D46 (1) : carte de type a (indicateur In) -

Janvier 2023



Zones exposées à plus de 55 décibels

- 50-55
- 55-60
- 60-65
- 65-70
- >70

0 250 500 m

Sources:
 SCAN@ING
 Geofra
 CEREMA

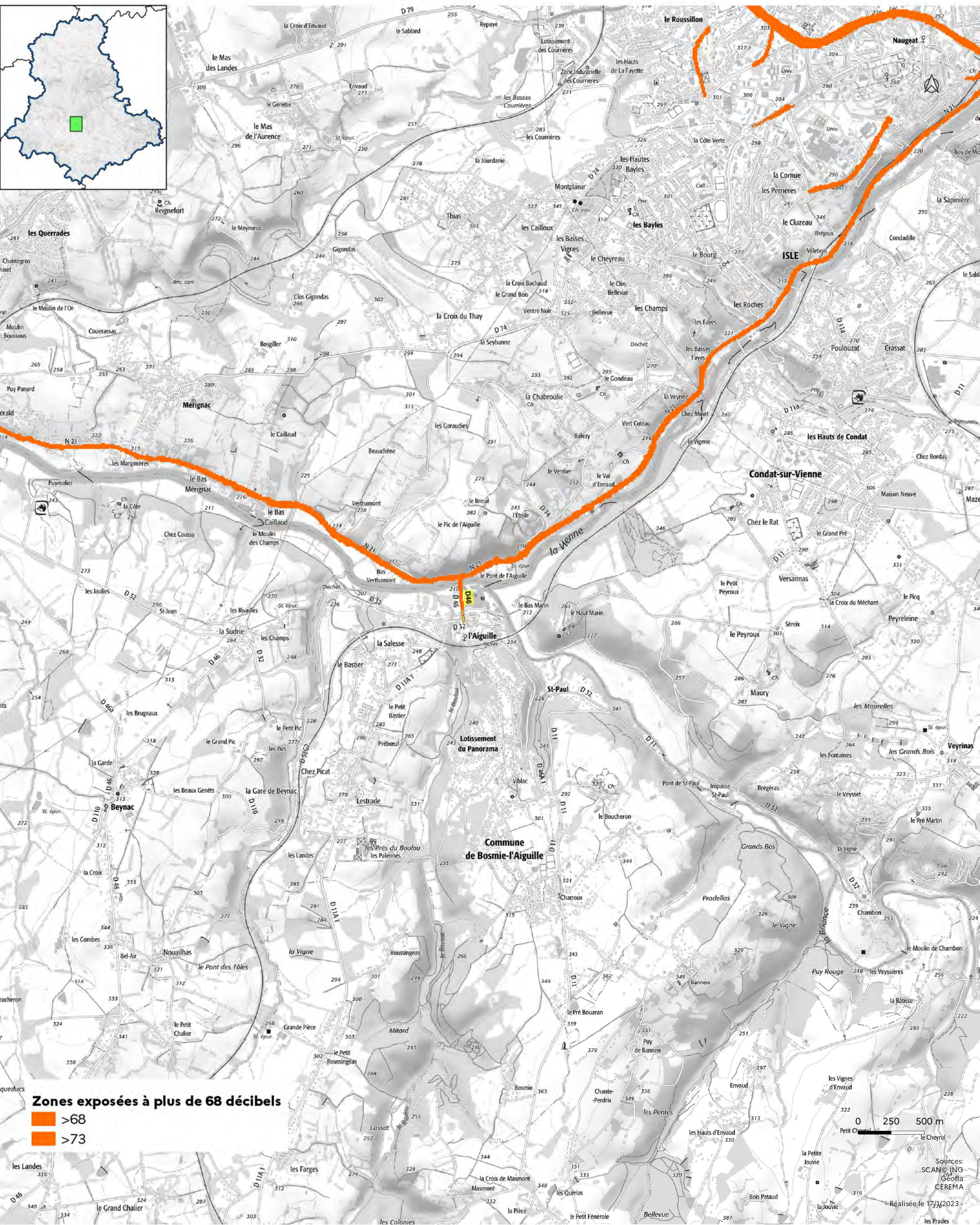
Réalisée le 17/1/2023

Cartes des zones exposées au bruit du réseau routier

DDT de la Haute-Vienne
/SIT/MCAT
Immeuble PASTEL
CS 43217
22 rue des Pénitents Blancs
87032 Limoges CEDEX

- D46 (1) : carte de type c (indicateur Iden) -

Janvier 2023



Zones exposées à plus de 68 décibels

-  >68
-  >73

Sources:
SCAN@ING
GEOIRA
CEREMA

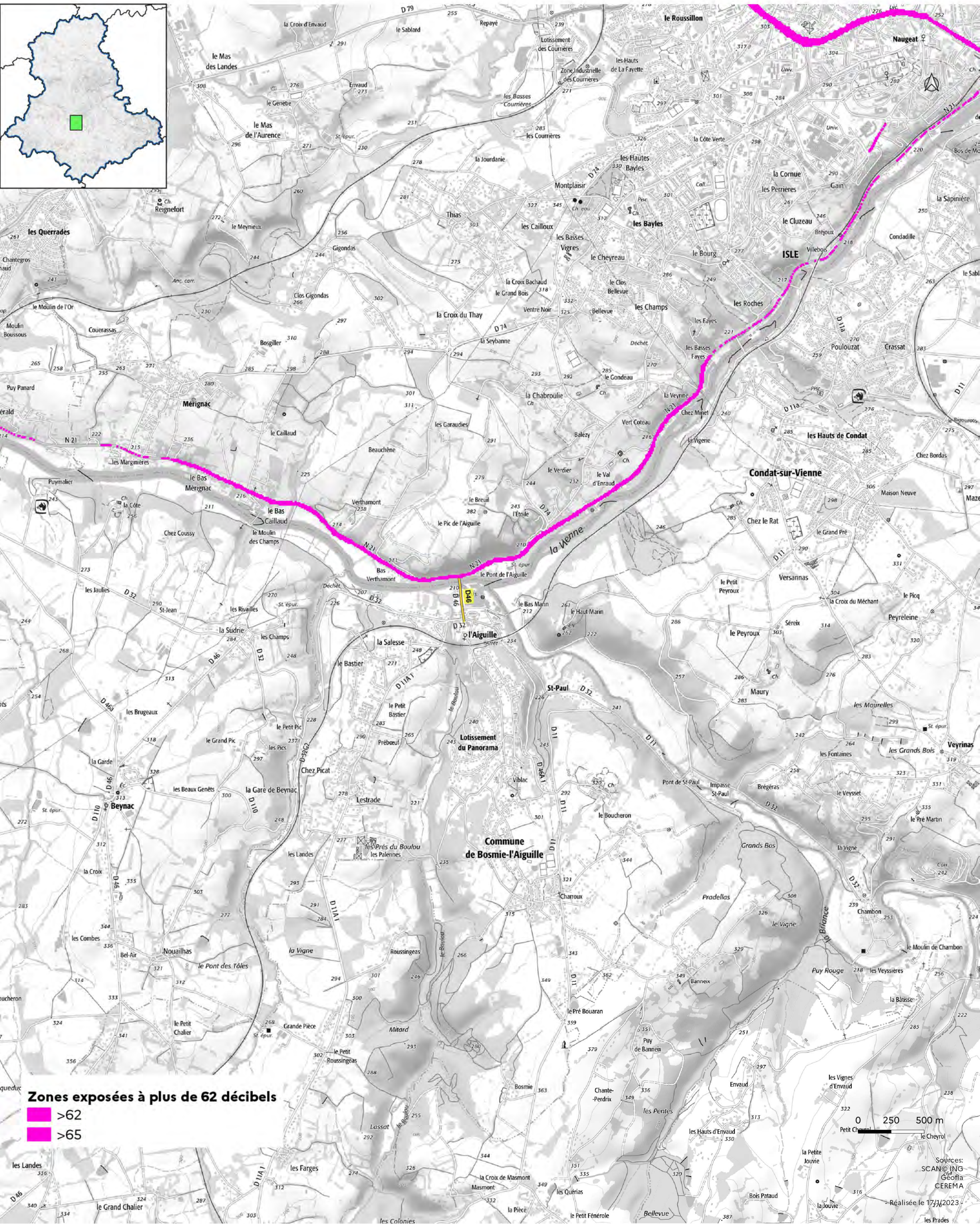
Réalisée le 17/1/2023

Cartes des zones exposées au bruit du réseau routier

DDT de la Haute-Vienne
/SIT/MCAT
Immeuble PASTEL
CS 43217
22 rue des Pénitents Blancs
87032 Limoges CEDEX

- D46 (1) : carte de type c (indicateur In) -

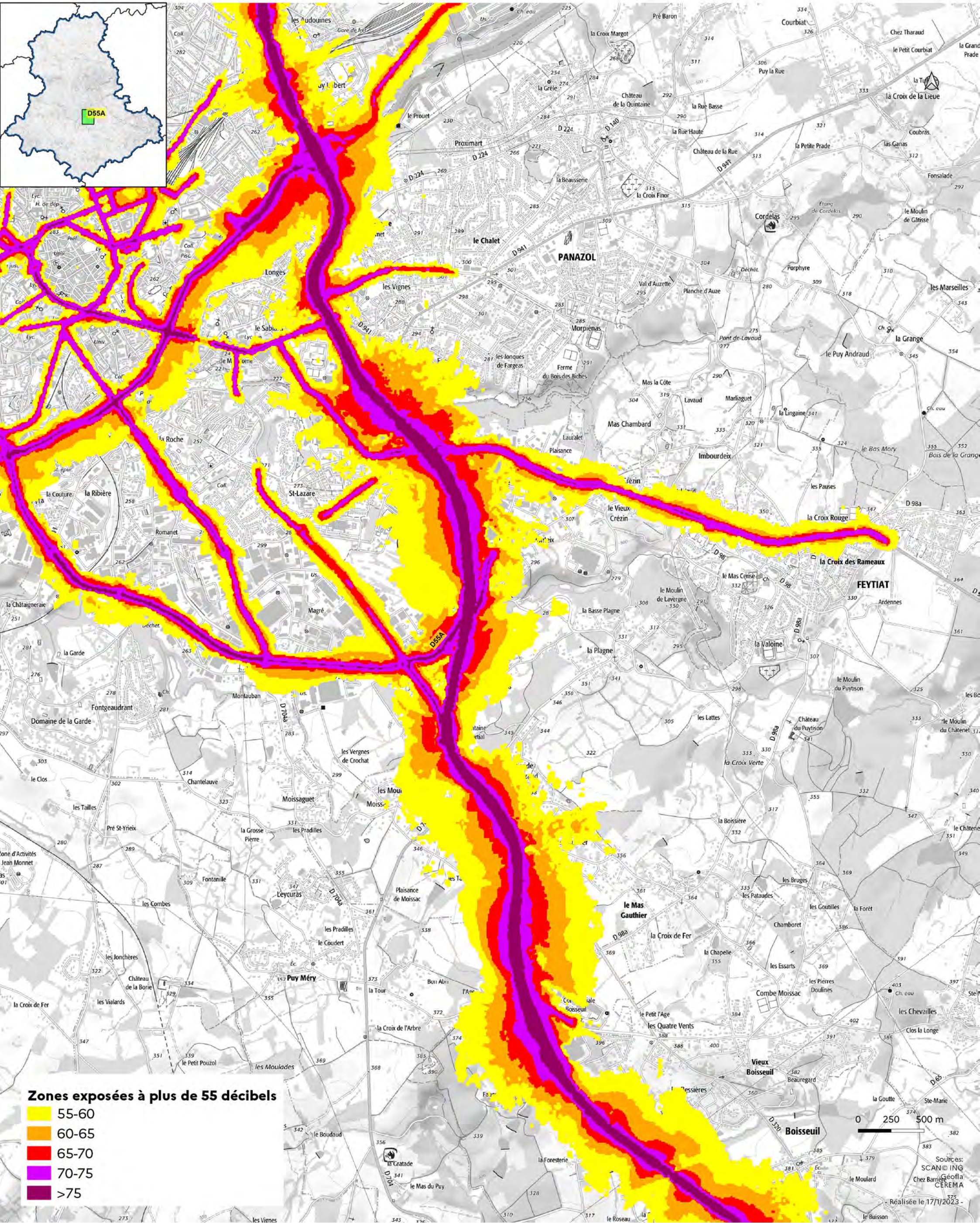
Janvier 2023



Cartes des zones exposées au bruit du réseau routier

- D55A (1) : carte de type a (indicateur Iden) -

Janvier 2023



Zones exposées à plus de 55 décibels

- 55-60
- 60-65
- 65-70
- 70-75
- >75

Sources:
SCAN© ING
GéoFla
CEREMA

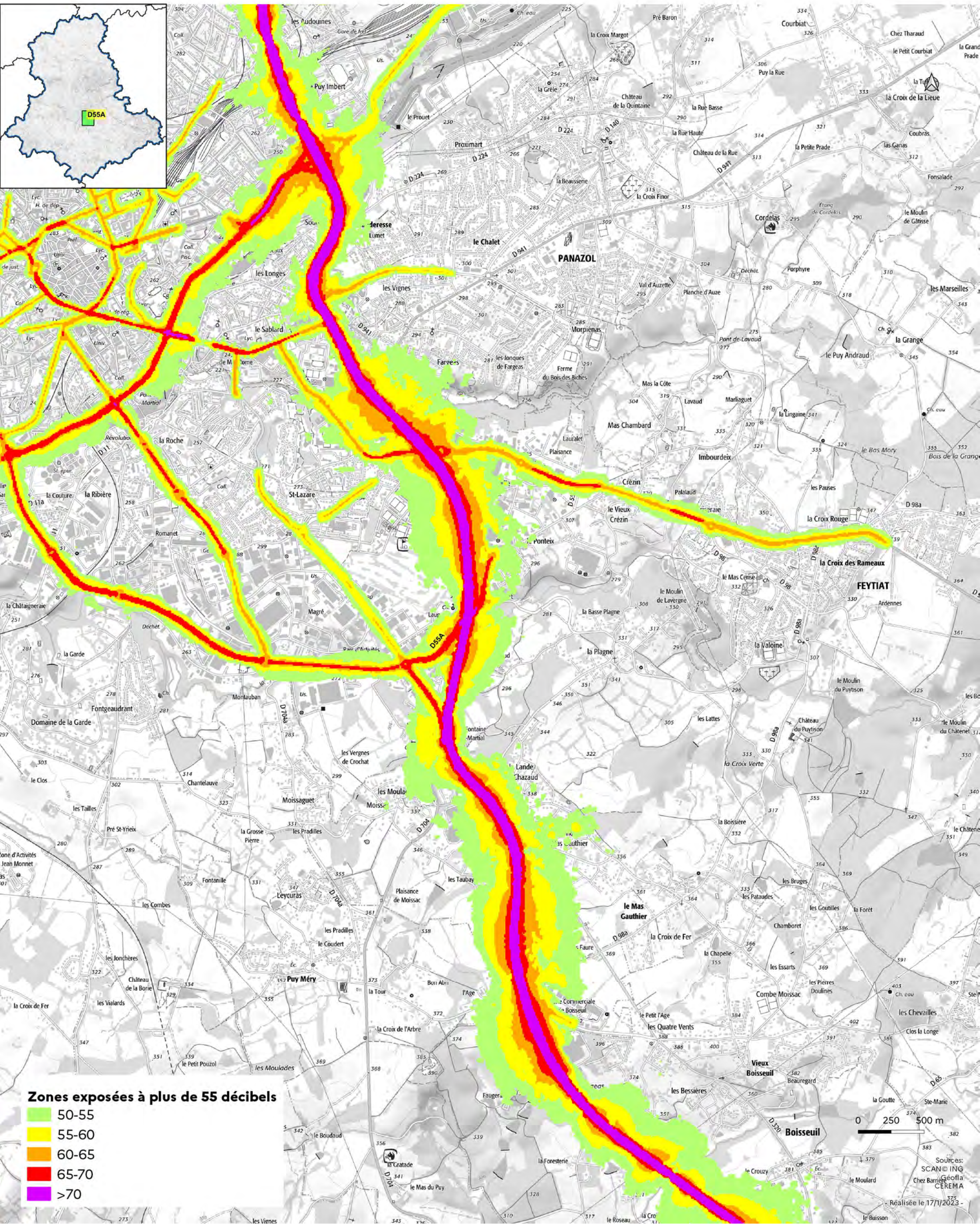
Réalisée le 17/1/2023

Cartes des zones exposées au bruit du réseau routier

DDT de la Haute-Vienne
/SIT/MCAT
Immeuble PASTEL
CS 43217
22 rue des Pénitents Blancs
87032 Limoges CEDEX

- D55A (1) : carte de type a (indicateur In) -

Janvier 2023



Zones exposées à plus de 55 décibels
 50-55
 55-60
 60-65
 65-70
 >70

0 250 500 m

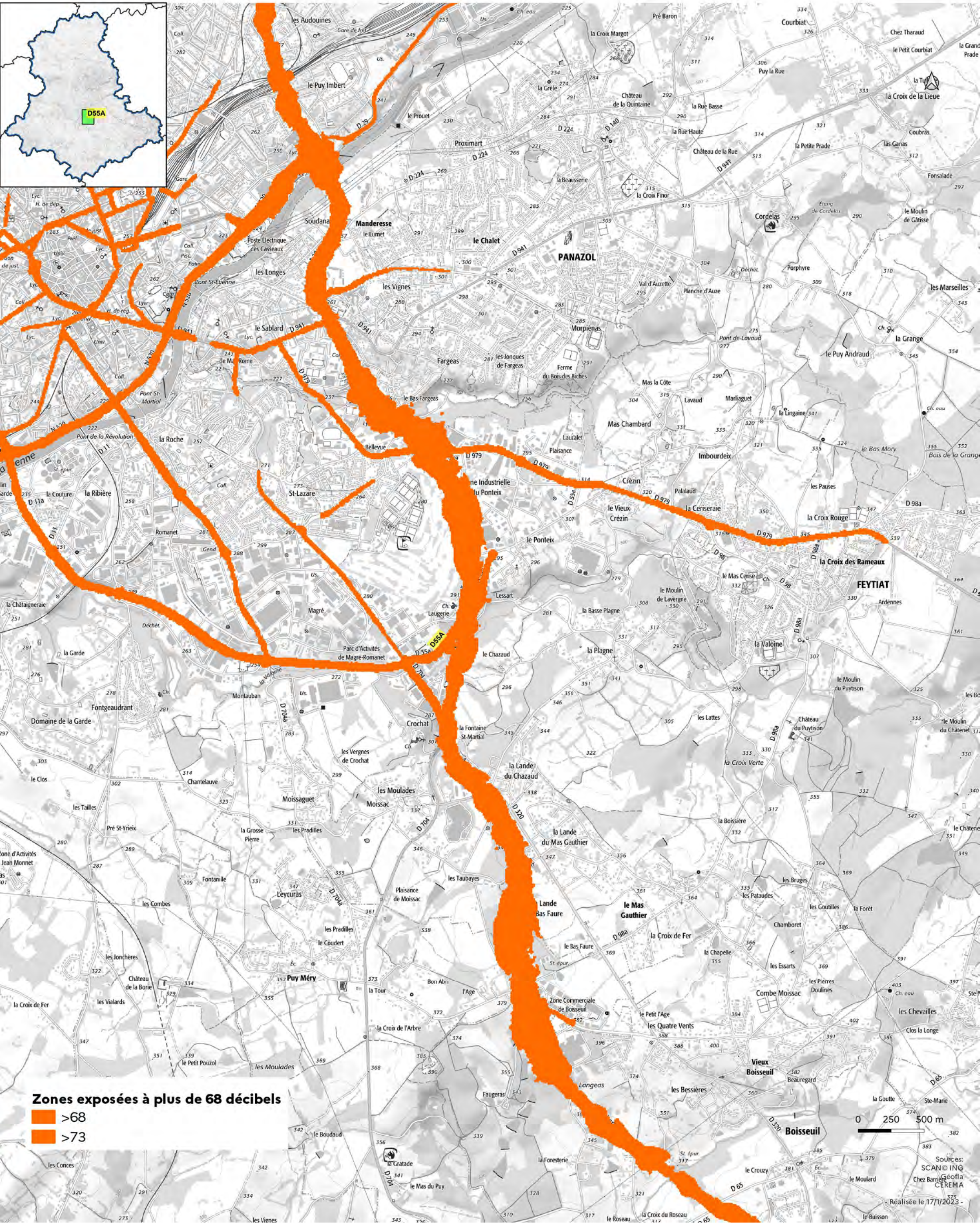
Sources: SCAN@ING
Géofla
CEREMA
Réalisée le 17/1/2023

Cartes des zones exposées au bruit du réseau routier

DDT de la Haute-Vienne
/SIT/MCAT
Immeuble PASTEL
CS 43217
22 rue des Pénitents Blancs
87032 Limoges CEDEX

- D55A (1) : carte de type c (indicateur Iden) -

Janvier 2023



Zones exposées à plus de 68 décibels

orange >68

dark orange >73

0 250 500 m

Sources:
SCAN@ING
Géofla
CEREMA

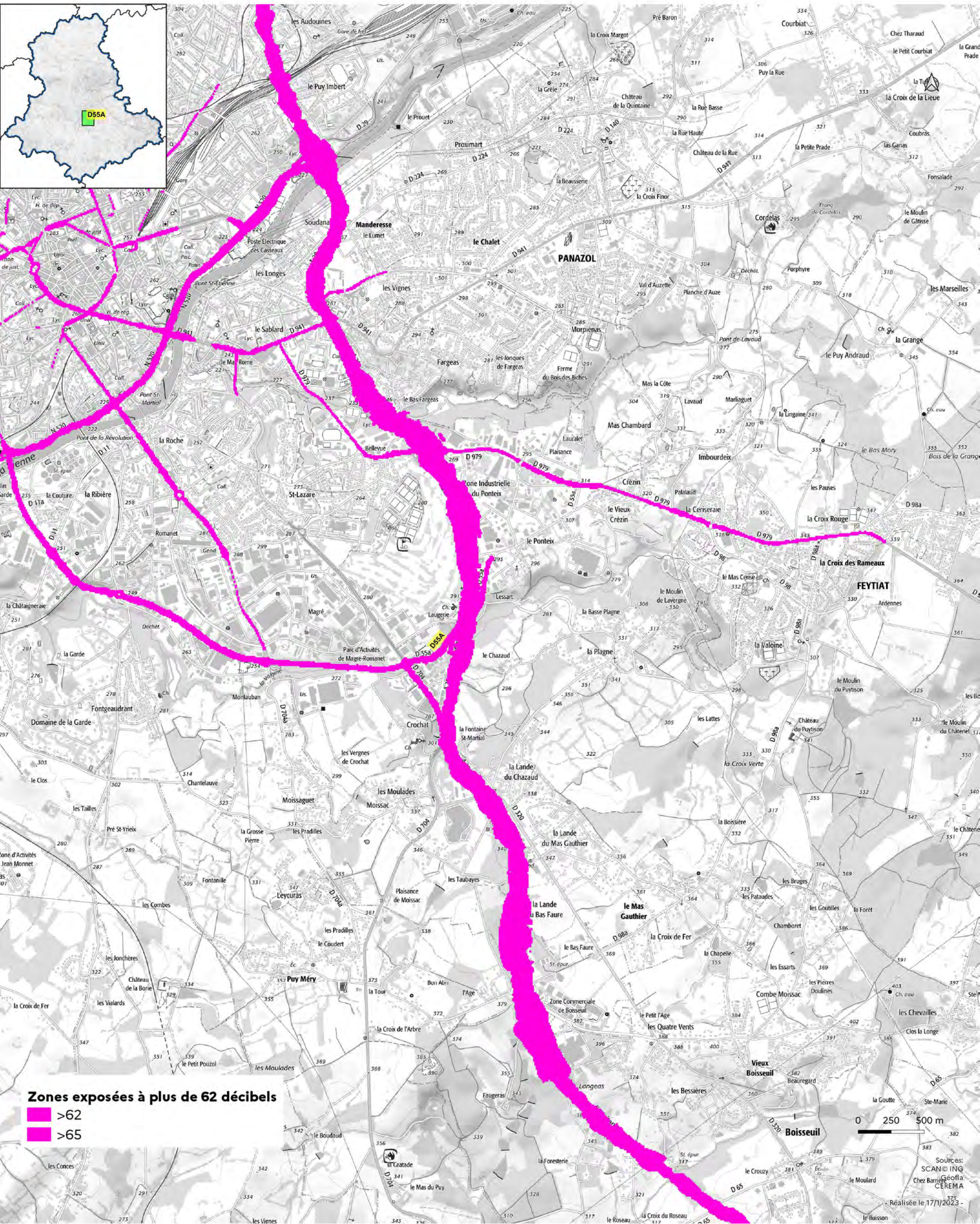
Réalisée le 17/1/2023

Cartes des zones exposées au bruit du réseau routier

DDT de la Haute-Vienne
/SIT/MCAT
Immeuble PASTEL
CS 43217
22 rue des Pénitents Blancs
87032 Limoges CEDEX

- D55A (1) : carte de type c (indicateur In) -

Janvier 2023

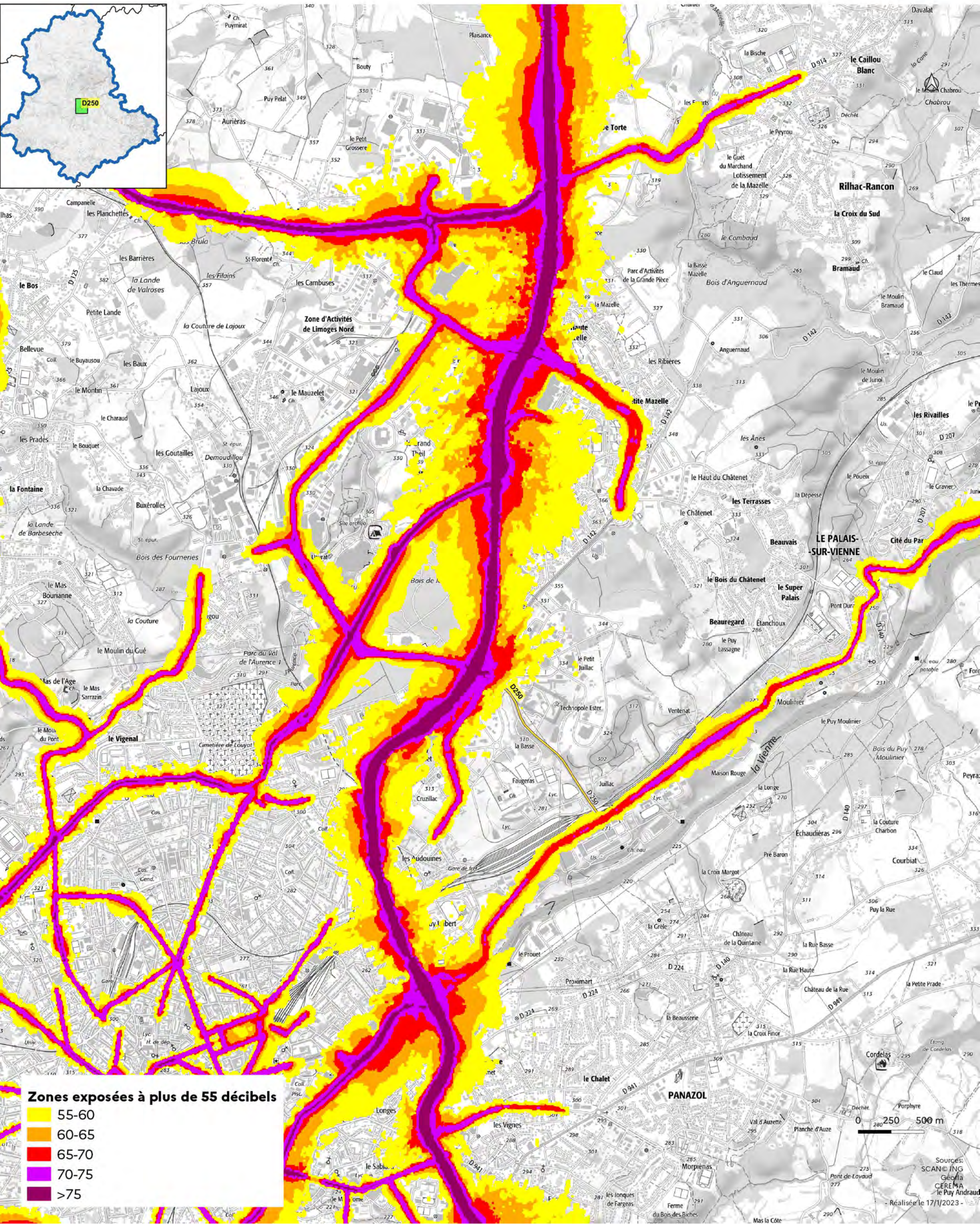


Cartes des zones exposées au bruit du réseau routier

DDT de la Haute-Vienne
 /SIT/MCAT
 Immeuble PASTEL
 CS 43217
 22 rue des Pénitents Blancs
 87032 Limoges CEDEX

- D250 (1) : carte de type a (indicateur Iden) -

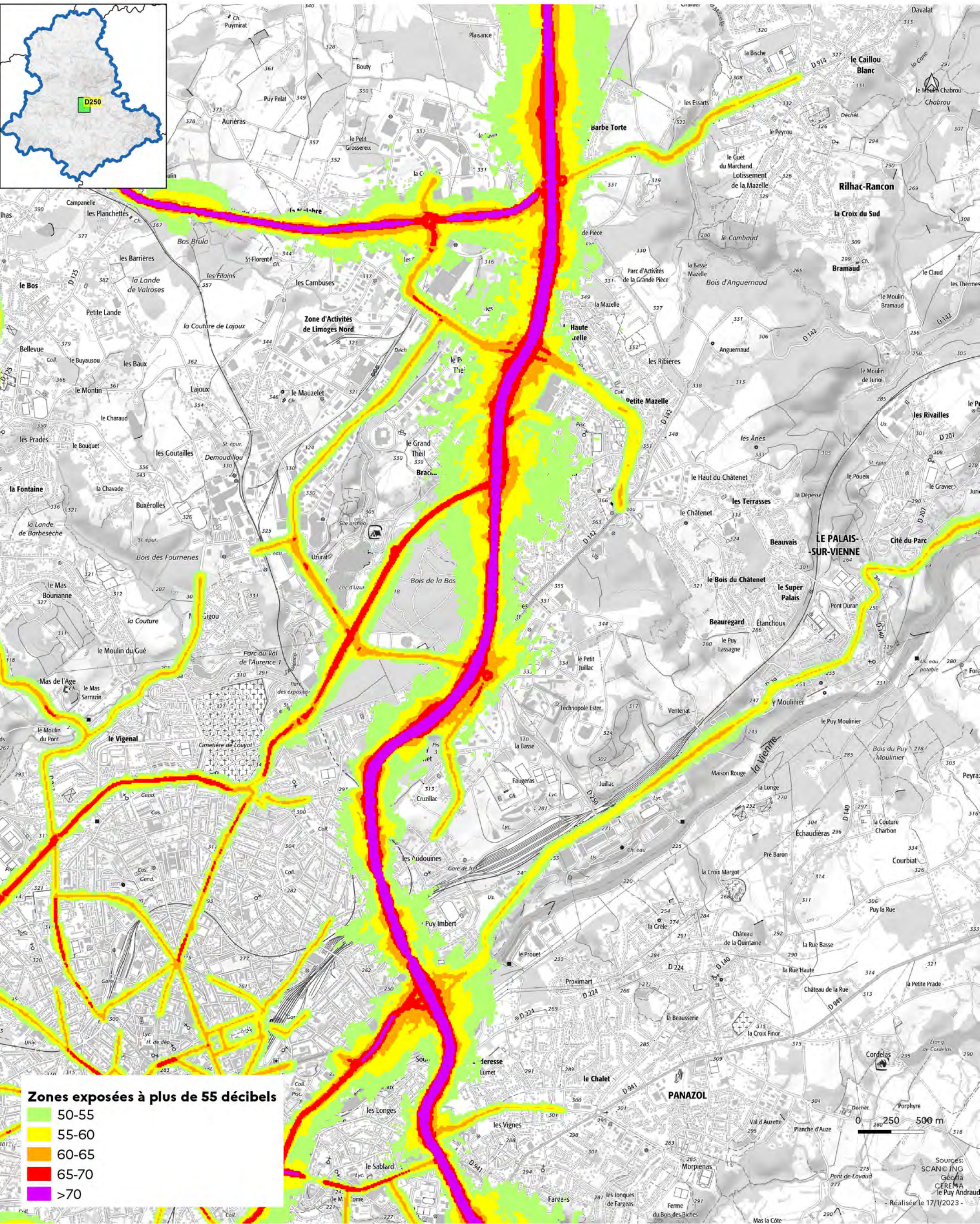
Janvier 2023



Cartes des zones exposées au bruit du réseau routier

- D250 (1) : carte de type a (indicateur In) -

Janvier 2023

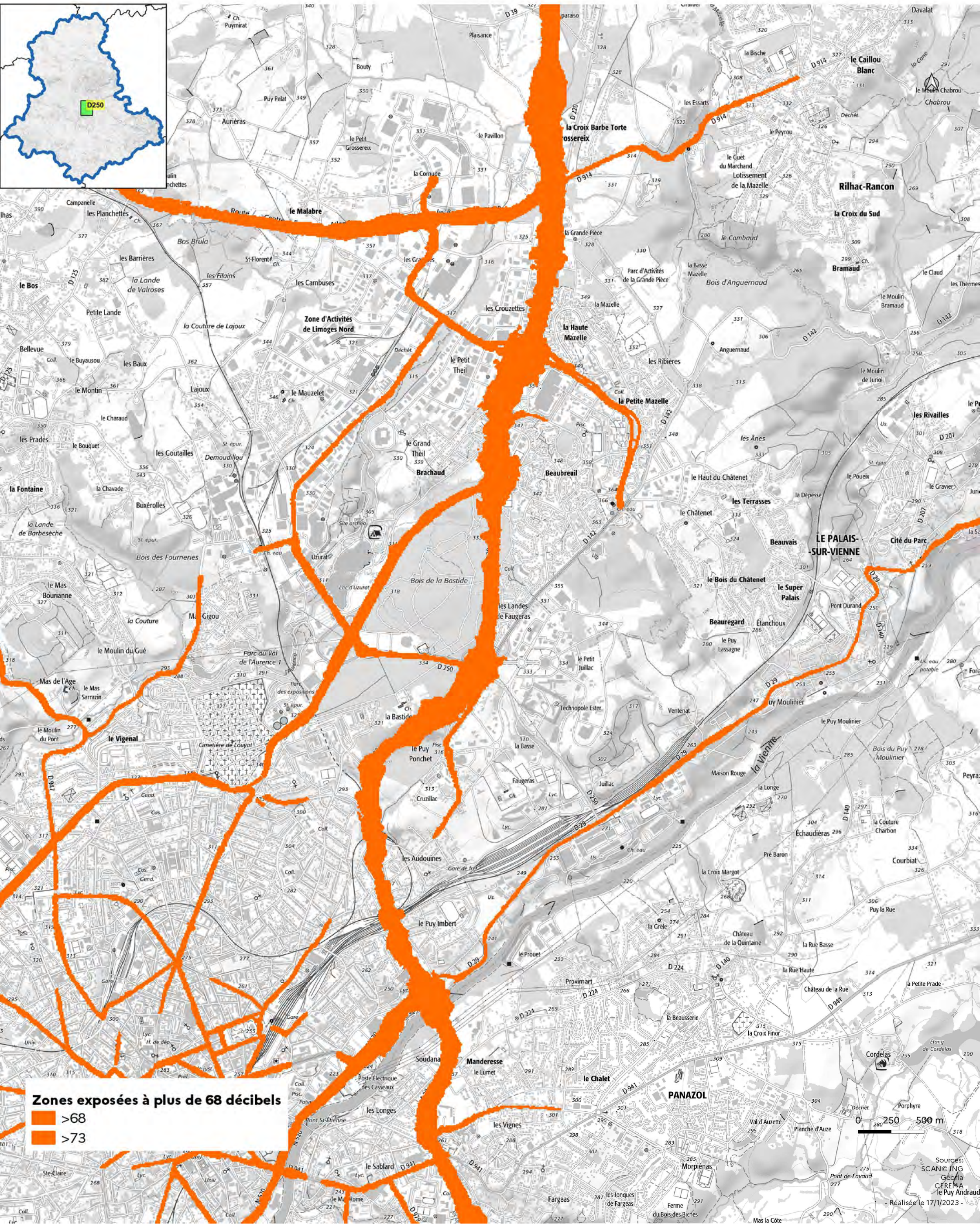


Cartes des zones exposées au bruit du réseau routier

DDT de la Haute-Vienne
 /SIT/MCAT
 Immeuble PASTEL
 CS 43217
 22 rue des Pénitents Blancs
 87032 Limoges CEDEX

- D250 (1) : carte de type c (indicateur Iden) -

Janvier 2023



Zones exposées à plus de 68 décibels

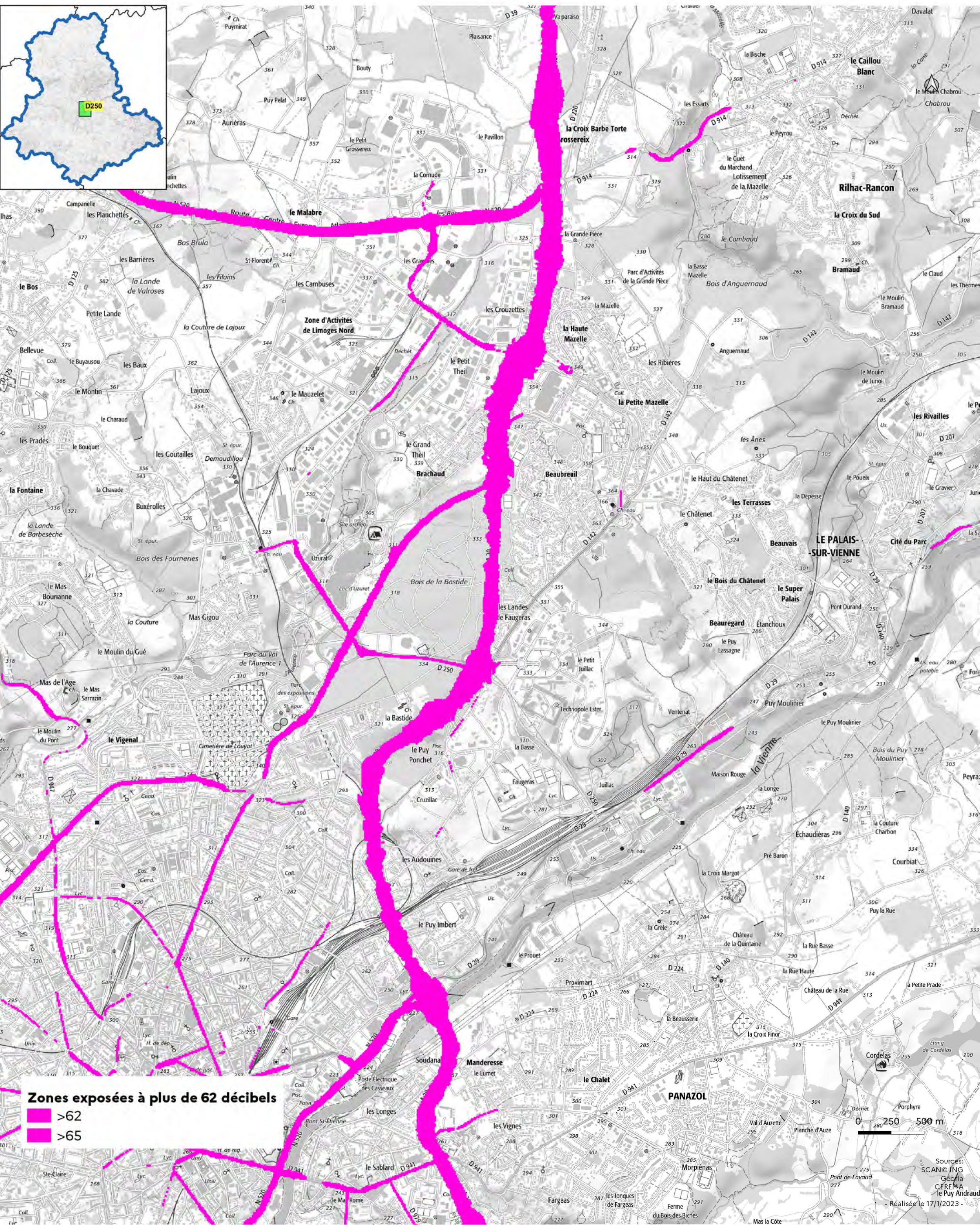
- >68
- >73

Sources:
 SCAN© ING
 Géofla
 CEREMA
 le Puy Andraud
 - Réalisée le 17/1/2023 -

Cartes des zones exposées au bruit du réseau routier

- D250 (1) : carte de type c (indicateur In) -

Janvier 2023



Zones exposées à plus de 62 décibels

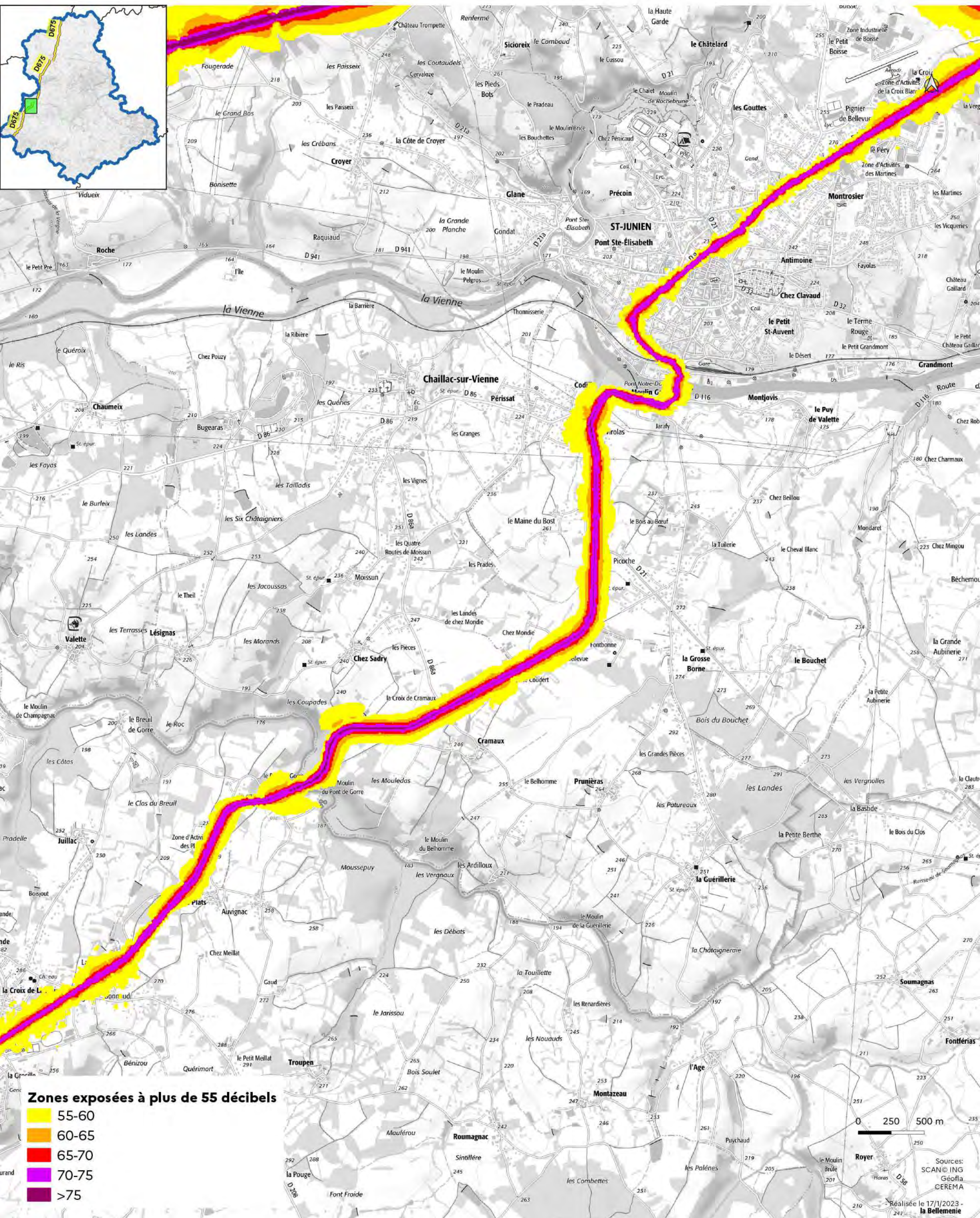
-  >62
-  >65

Cartes des zones exposées au bruit du réseau routier

DDT de la Haute-Vienne
 /SIT/MCAT
 Immeuble PASTEL
 CS 43217
 22 rue des Pénitents Blancs
 87032 Limoges CEDEX

- D675 (1) : carte de type a (indicateur Iden) -

Janvier 2023

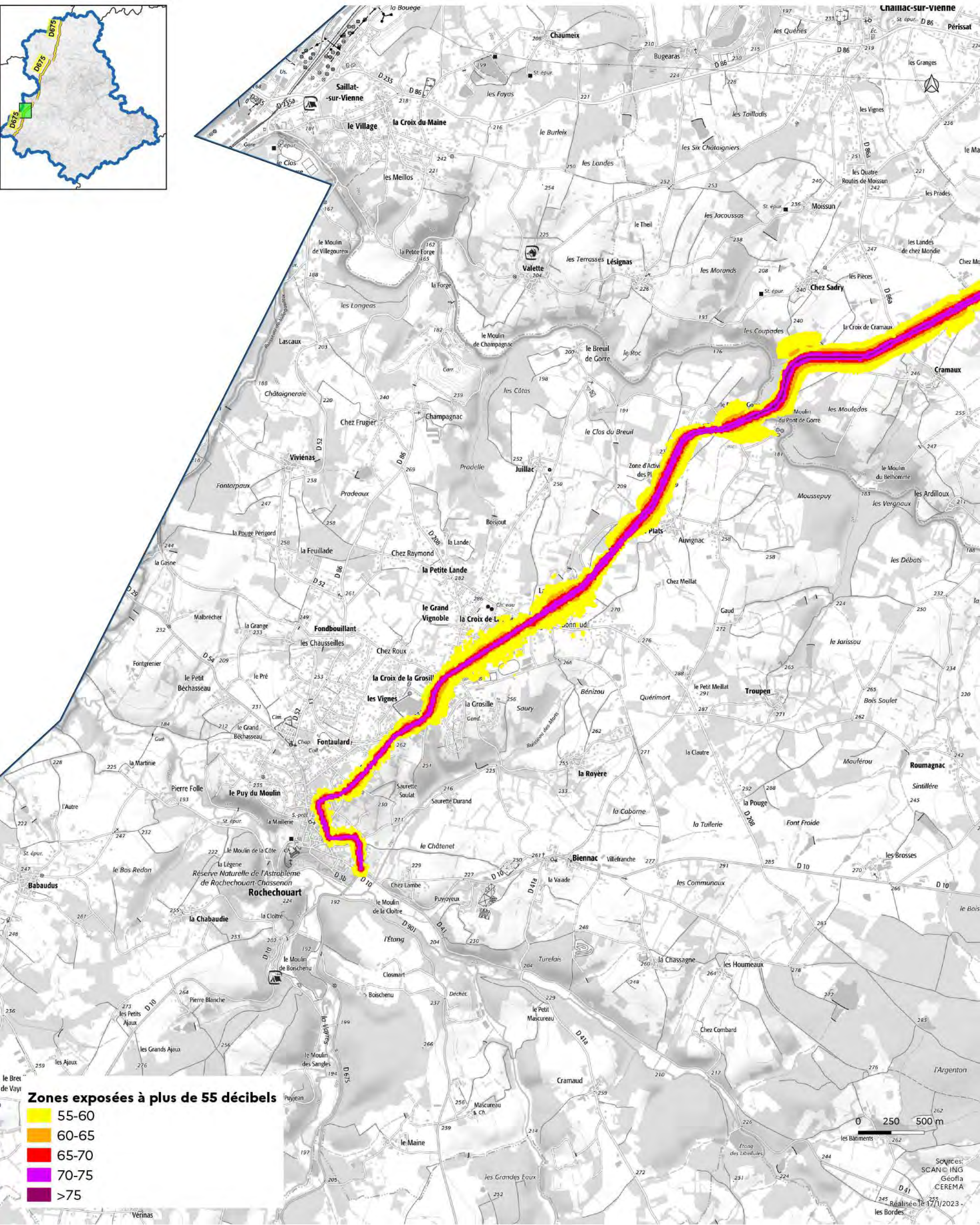


Cartes des zones exposées au bruit du réseau routier

DDT de la Haute-Vienne
 /SIT/MCAT
 Immeuble PASTEL
 CS 43217
 22 rue des Pénitents Blancs
 87032 Limoges CEDEX

- D675 (2) : carte de type a (indicateur Iden) -

Janvier 2023



Zones exposées à plus de 55 décibels

- 55-60
- 60-65
- 65-70
- 70-75
- >75

0 250 500 m

Sources:
 SCAN © ING
 Géofla
 CEREMA

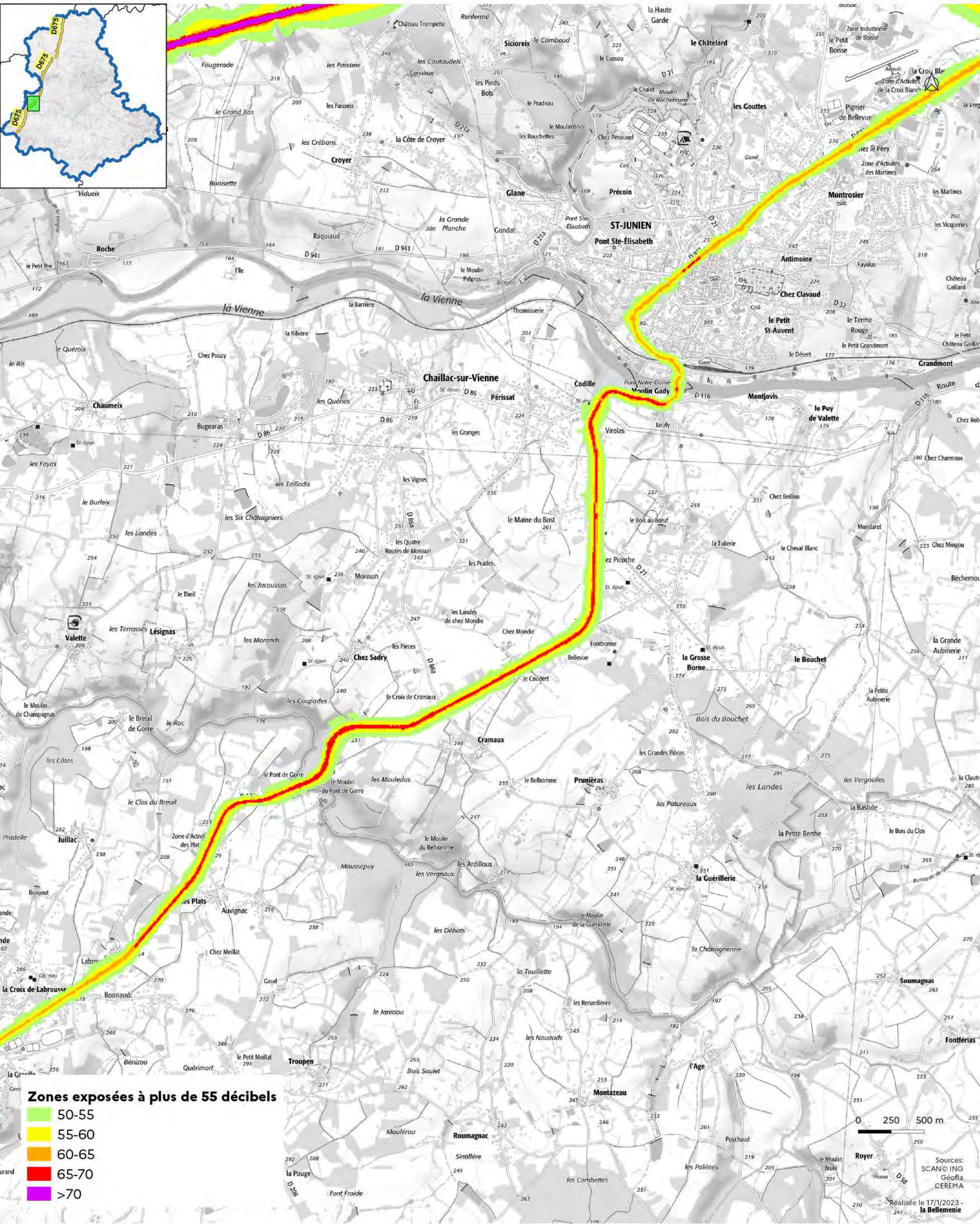
Réalisée le 17/1/2023 - les Bordes

Cartes des zones exposées au bruit du réseau routier

DDT de la Haute-Vienne
 /SIT/MCAT
 Immeuble PASTEL
 CS 43217
 22 rue des Pénitents Blancs
 87032 Limoges CEDEX

- D675 (1) : carte de type a (indicateur In) -

Janvier 2023



- Zones exposées à plus de 55 décibels**
- 50-55
 - 55-60
 - 60-65
 - 65-70
 - >70

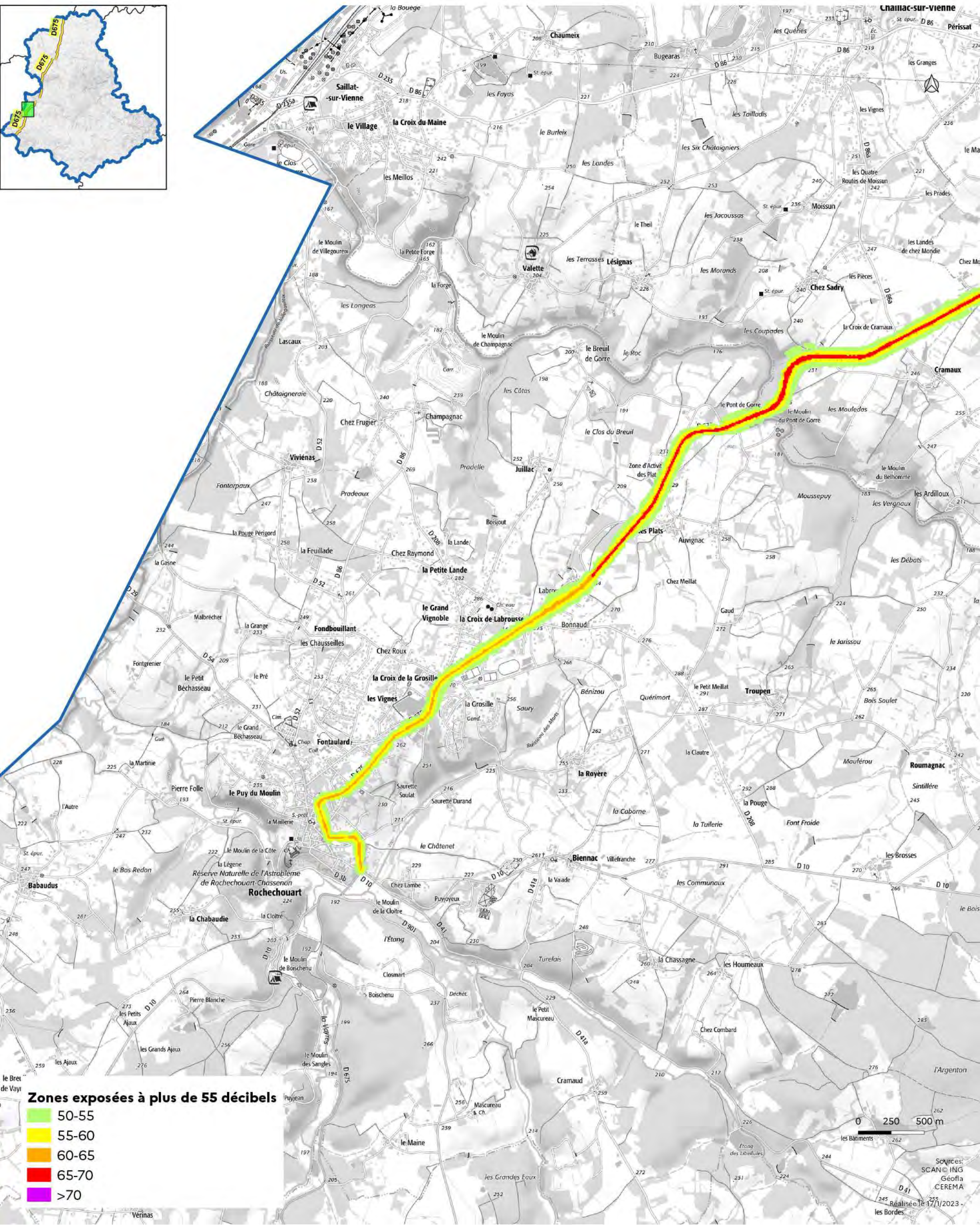
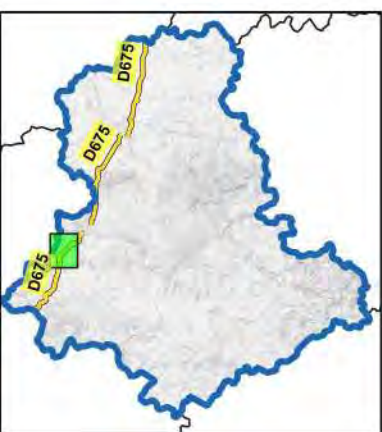
0 250 500 m

Sources: SCAN© ING
 Géofla
 CEREMA
 Réalisée le 17/1/2023 -
 la Bellemeine

Cartes des zones exposées au bruit du réseau routier

- D675 (2) : carte de type a (indicateur In) -

Janvier 2023



Zones exposées à plus de 55 décibels

- 50-55
- 55-60
- 60-65
- 65-70
- >70

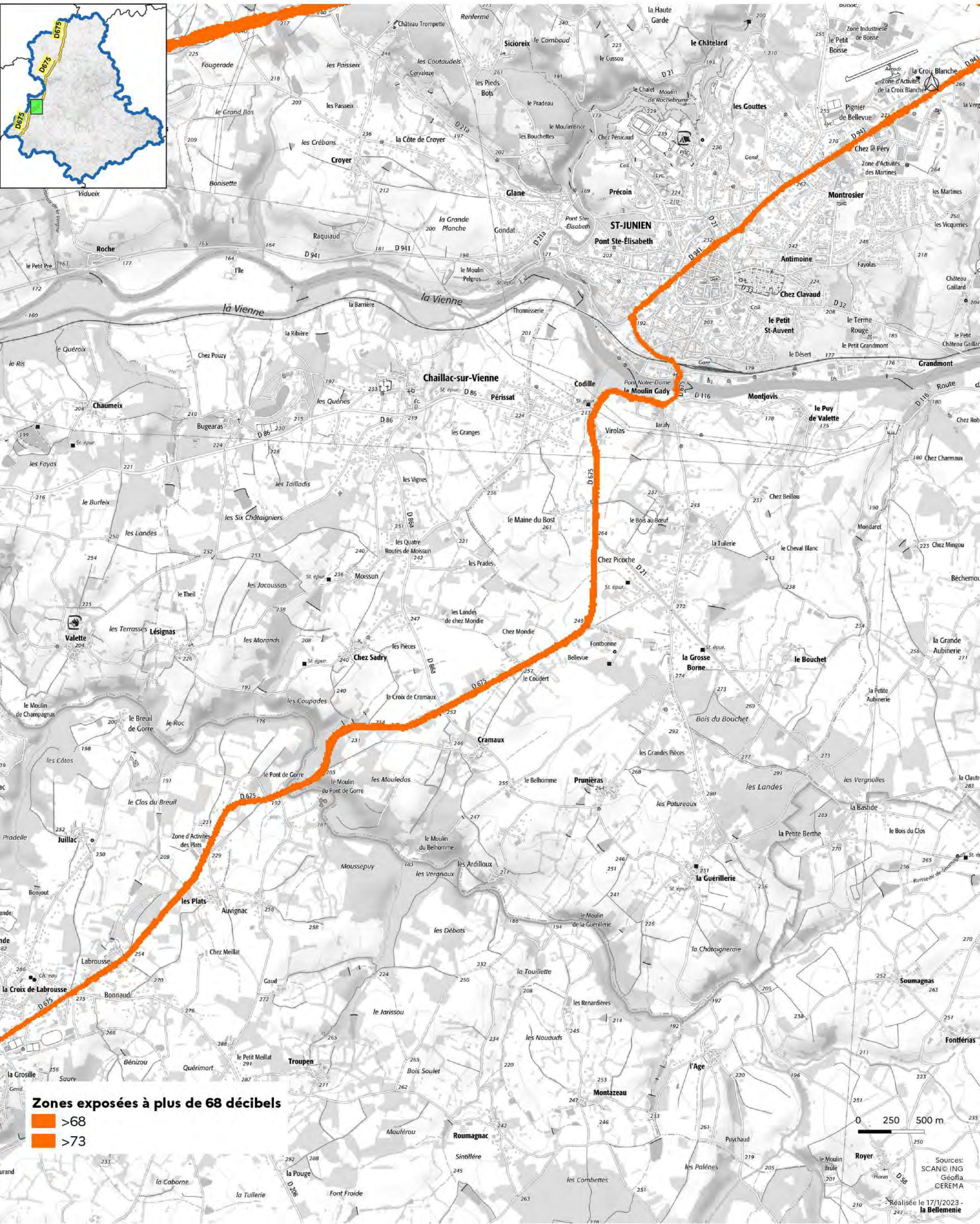
0 250 500 m

Sources:
SCAN © ING
Géofla
CEREMA
Réalisation le 17/1/2023 -
les Bordes

Cartes des zones exposées au bruit du réseau routier

- D675 (1) : carte de type c (indicateur Iden) -

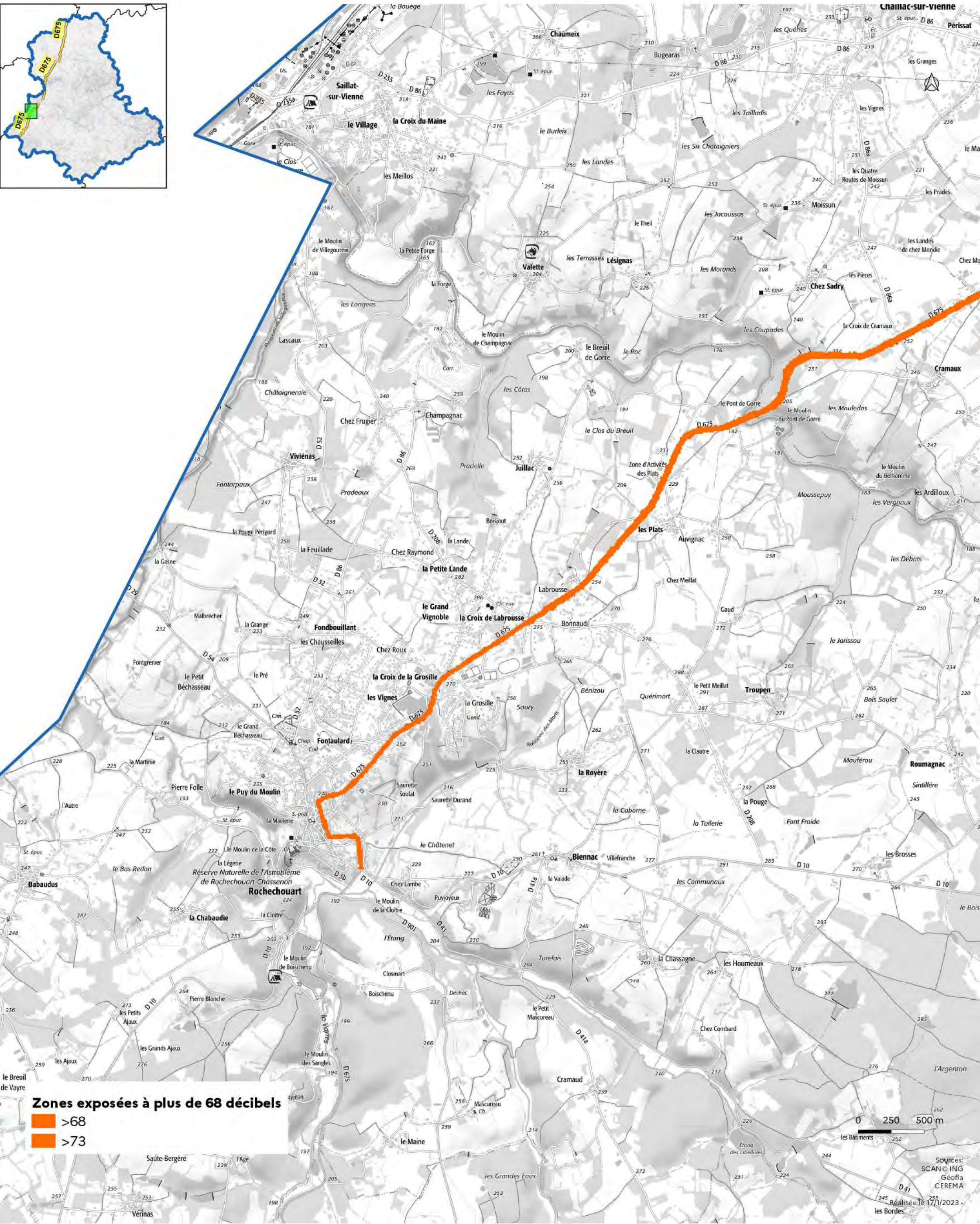
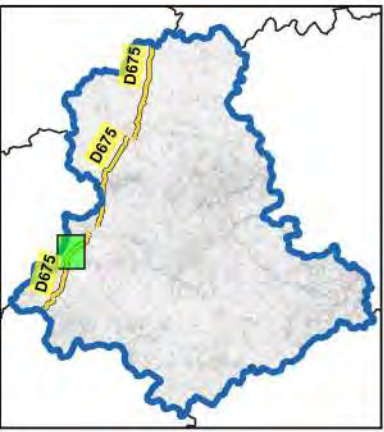
Janvier 2023



Cartes des zones exposées au bruit du réseau routier

- D675 (2) : carte de type c (indicateur Iden) -

Janvier 2023



Zones exposées à plus de 68 décibels

- >68
- >73

0 250 500 m

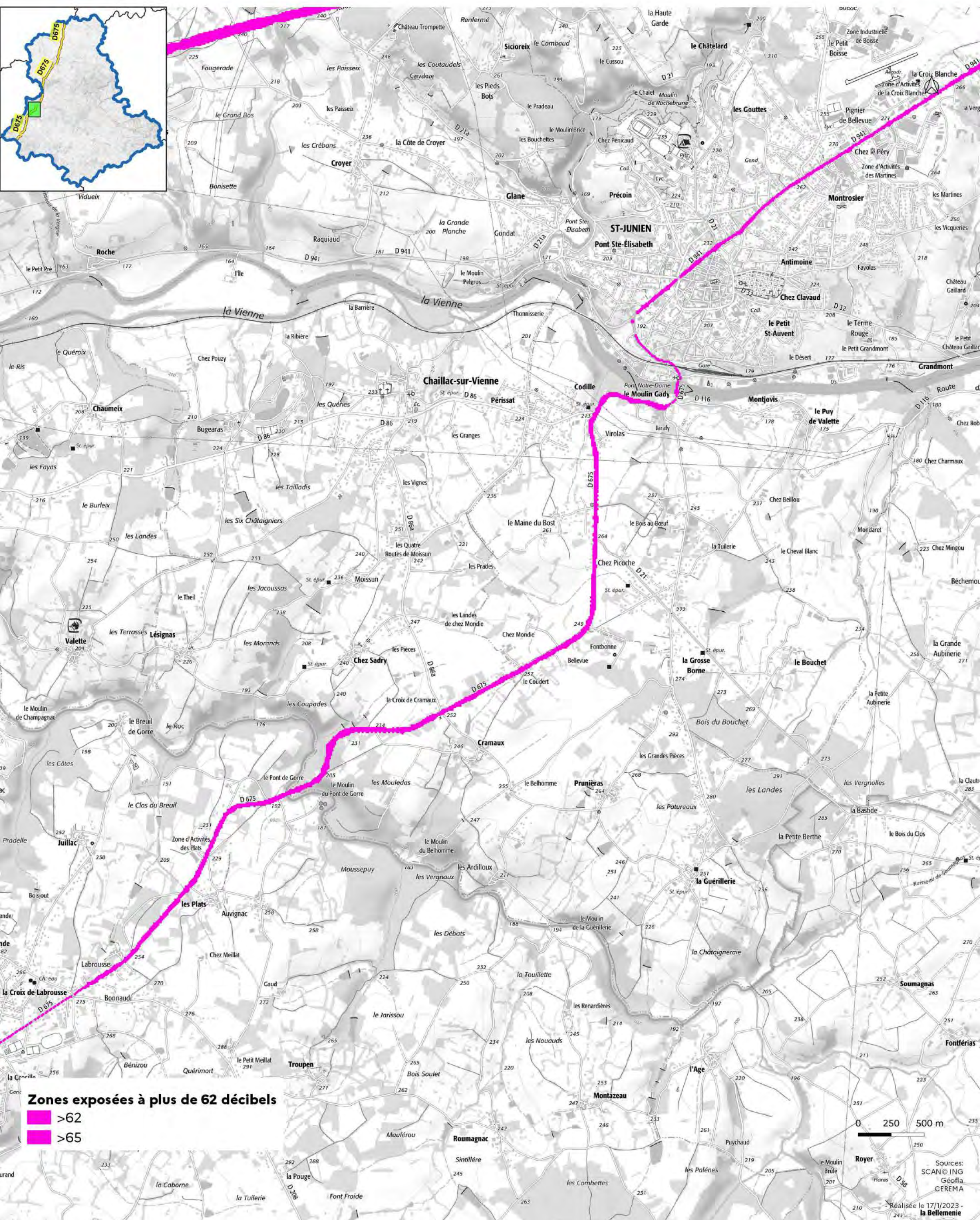
Sources:
SCAN © ING
Géofla
CEREMA

Réalisée le 17/1/2023 - les Bordes

Cartes des zones exposées au bruit du réseau routier

- D675 (1) : carte de type c (indicateur In) -

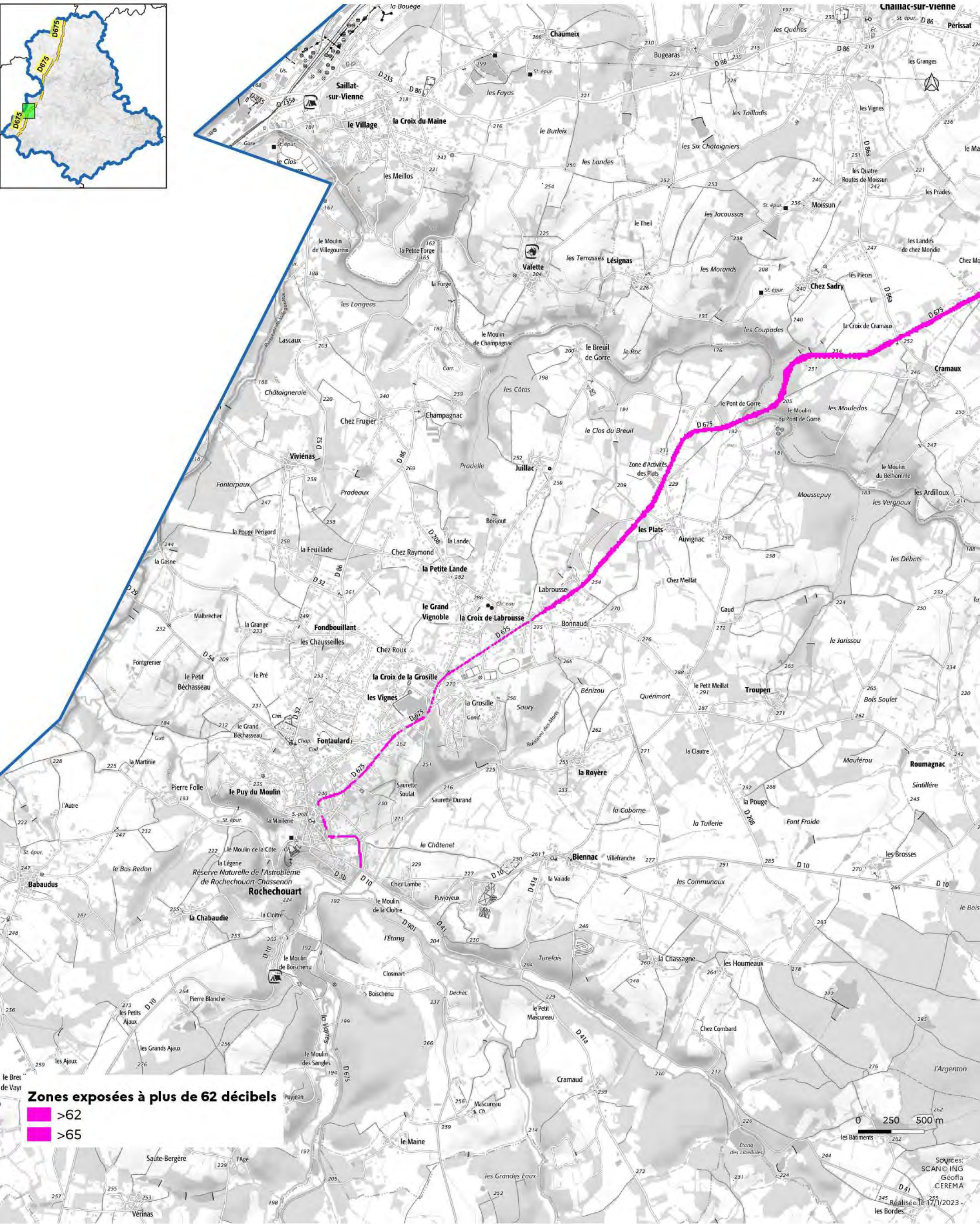
Janvier 2023



Cartes des zones exposées au bruit du réseau routier

- D675 (2) : carte de type c (indicateur In) -

Janvier 2023



Zones exposées à plus de 62 décibels

- >62
- >65

0 250 500 m

Sources:
SCAN © ING
Géofla
CEREMA

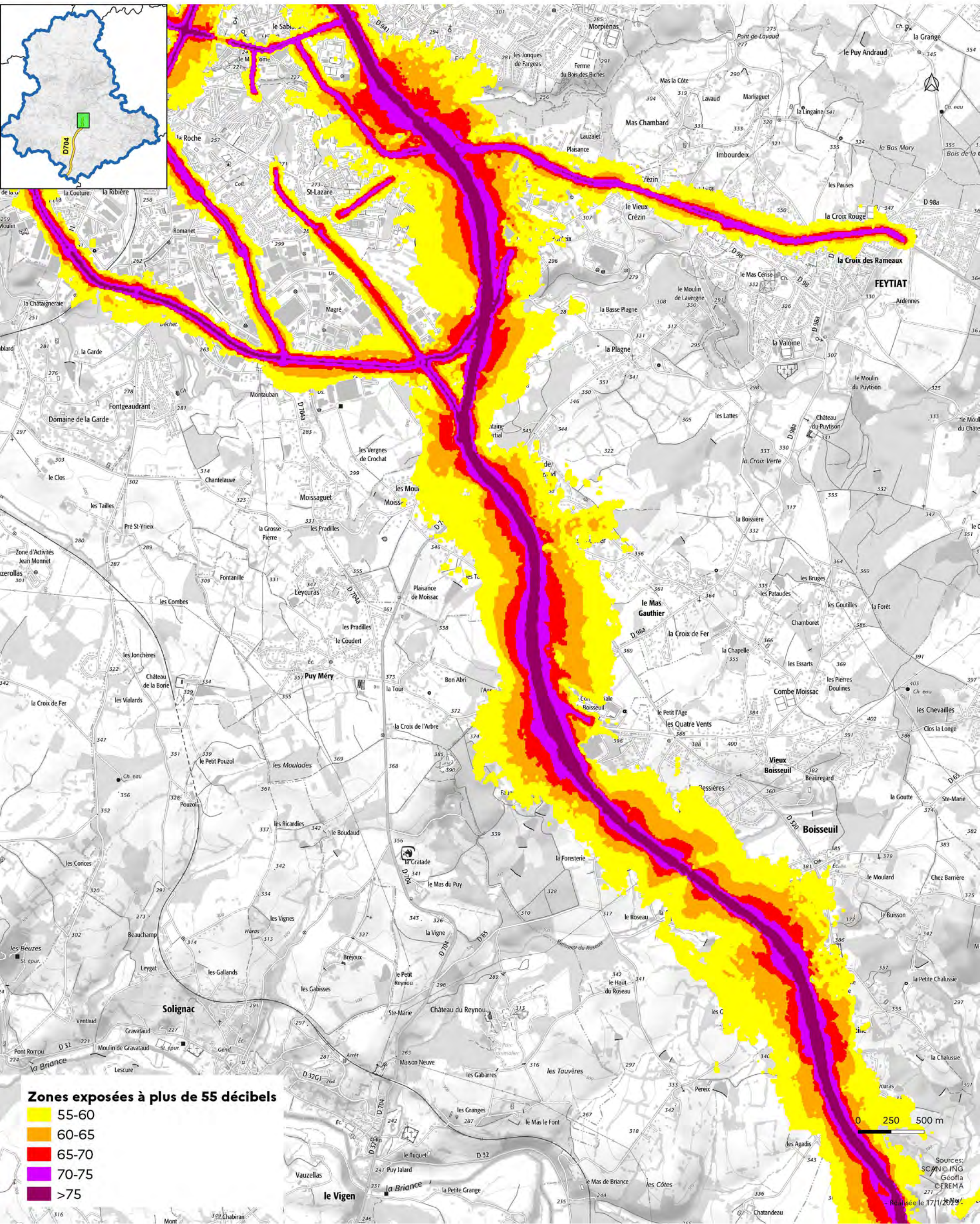
Réalisée le 17/1/2023 -
les Bordes

Cartes des zones exposées au bruit du réseau routier

DDT de la Haute-Vienne
/SIT/MCAT
Immeuble PASTEL
CS 43217
22 rue des Pénitents Blancs
87032 Limoges CEDEX

- D704 (1) : carte de type a (indicateur Iden) -

Janvier 2023



Zones exposées à plus de 55 décibels

- 55-60
- 60-65
- 65-70
- 70-75
- >75

0 250 500 m

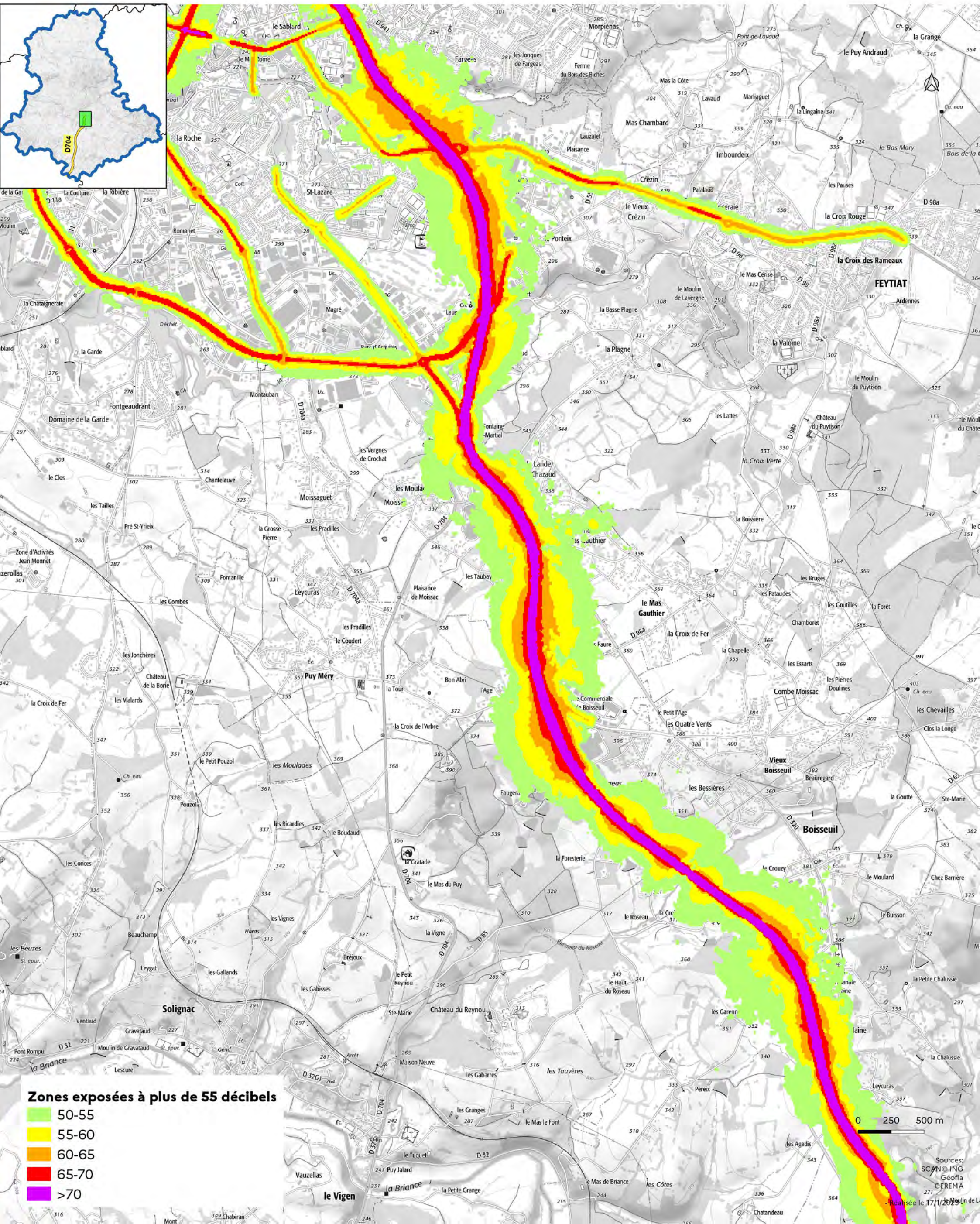
Sources:
SCANOING
GéoFla
CEREMA
Révisée le 17/11/2023

Cartes des zones exposées au bruit du réseau routier

DDT de la Haute-Vienne
/SIT/MCAT
Immeuble PASTEL
CS 43217
22 rue des Pénitents Blancs
87032 Limoges CEDEX

- D704 (1) : carte de type a (indicateur In) -

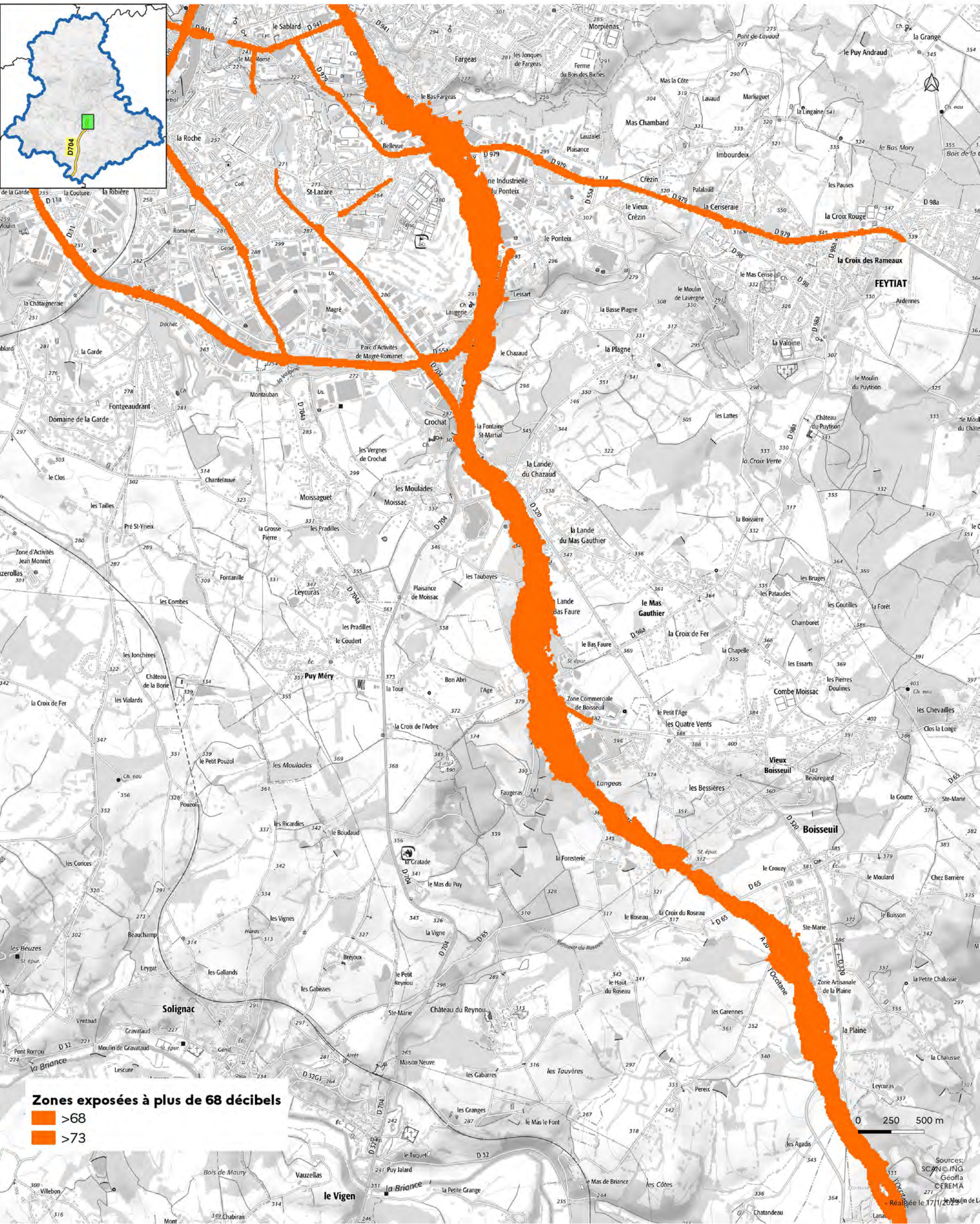
Janvier 2023



Cartes des zones exposées au bruit du réseau routier

- D704 (1) : carte de type c (indicateur Iden) -

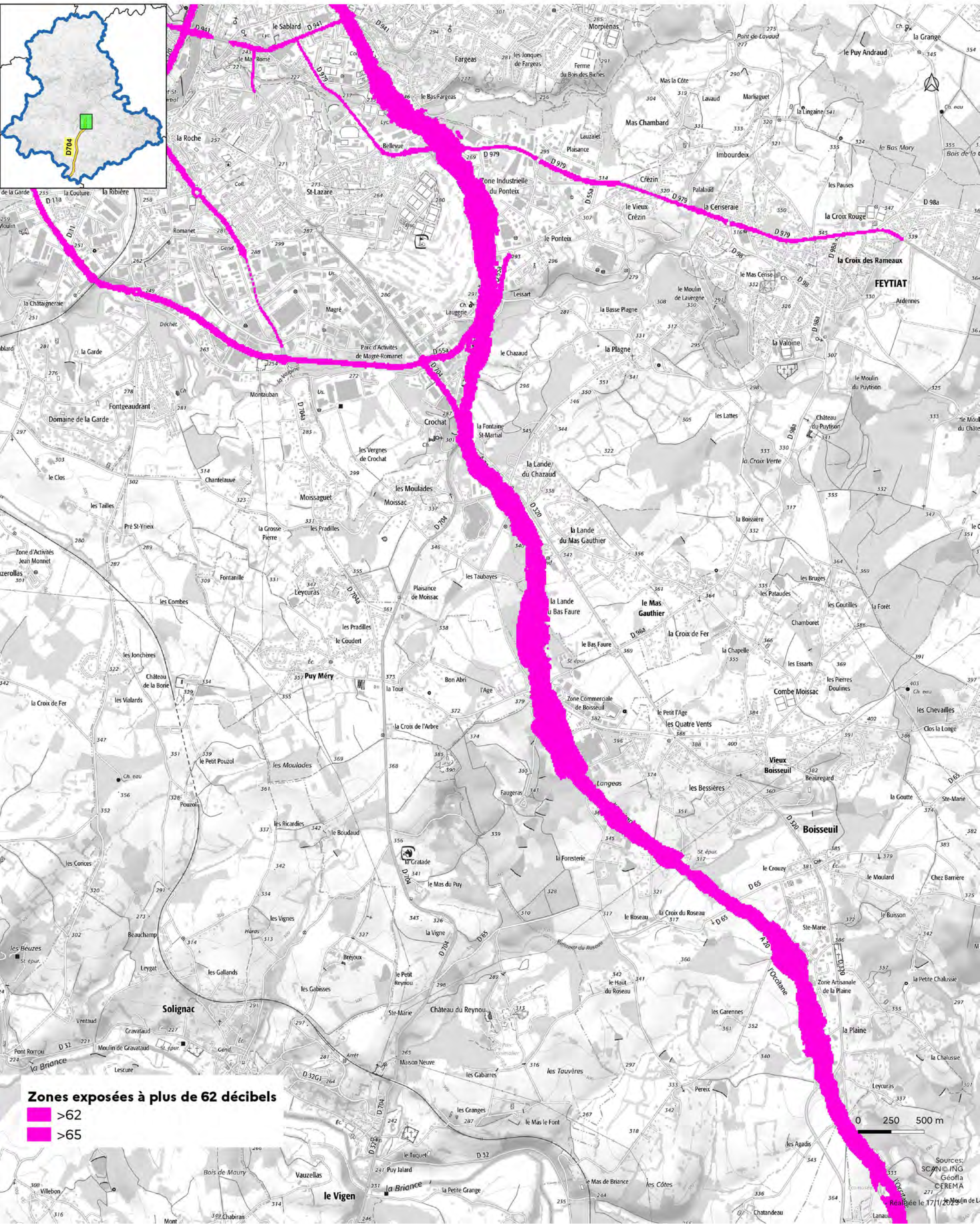
Janvier 2023



Cartes des zones exposées au bruit du réseau routier

- D704 (1) : carte de type c (indicateur In) -

Janvier 2023



Zones exposées à plus de 62 décibels
■ >62
■ >65

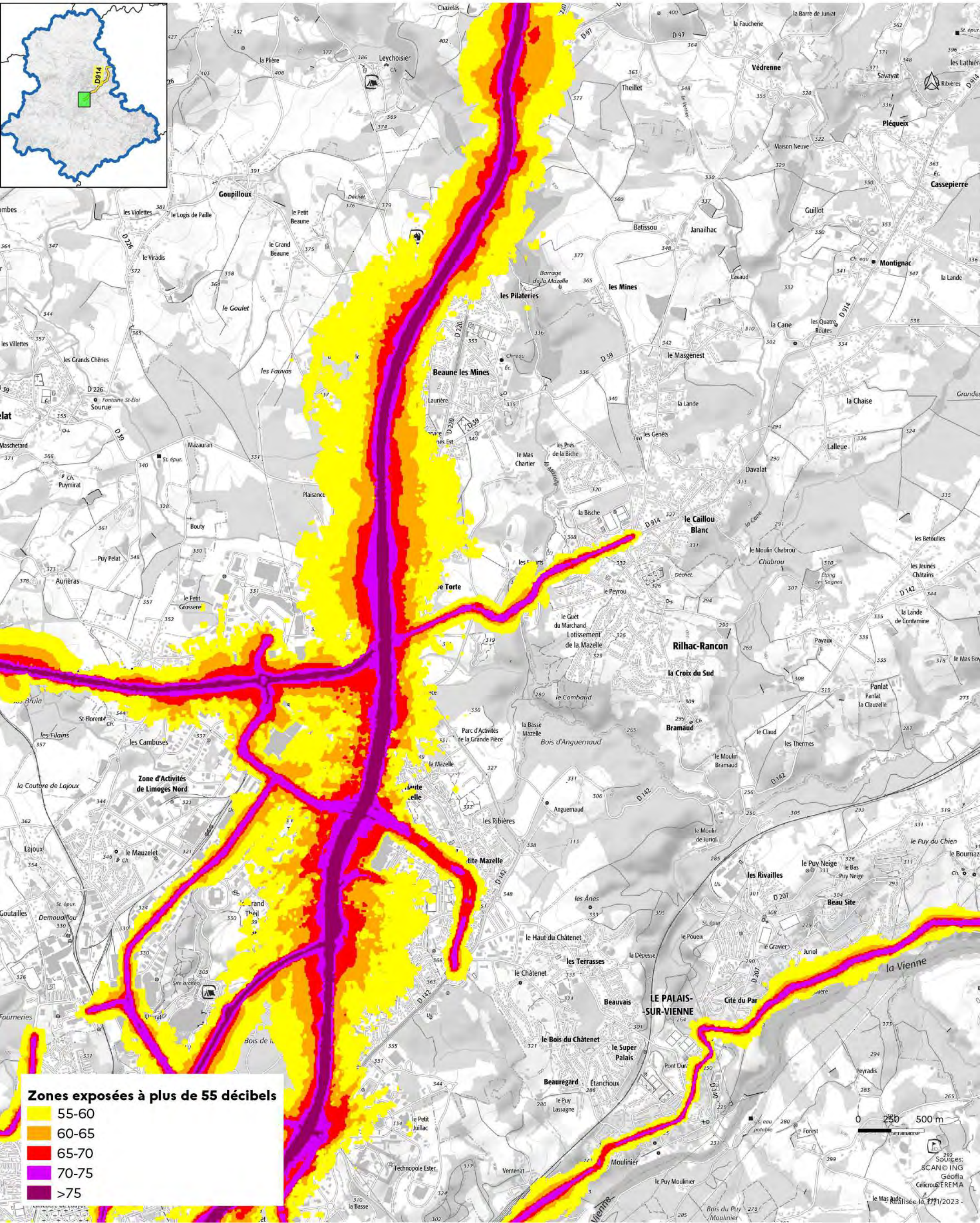
0 250 500 m

Sources:
 SCANO ING
 Géofla
 CEREMA
 Révisée le 17/1/2023

Cartes des zones exposées au bruit du réseau routier

- D914 (1) : carte de type a (indicateur Iden) -

Janvier 2023



Zones exposées à plus de 55 décibels

55-60
60-65
65-70
70-75
>75

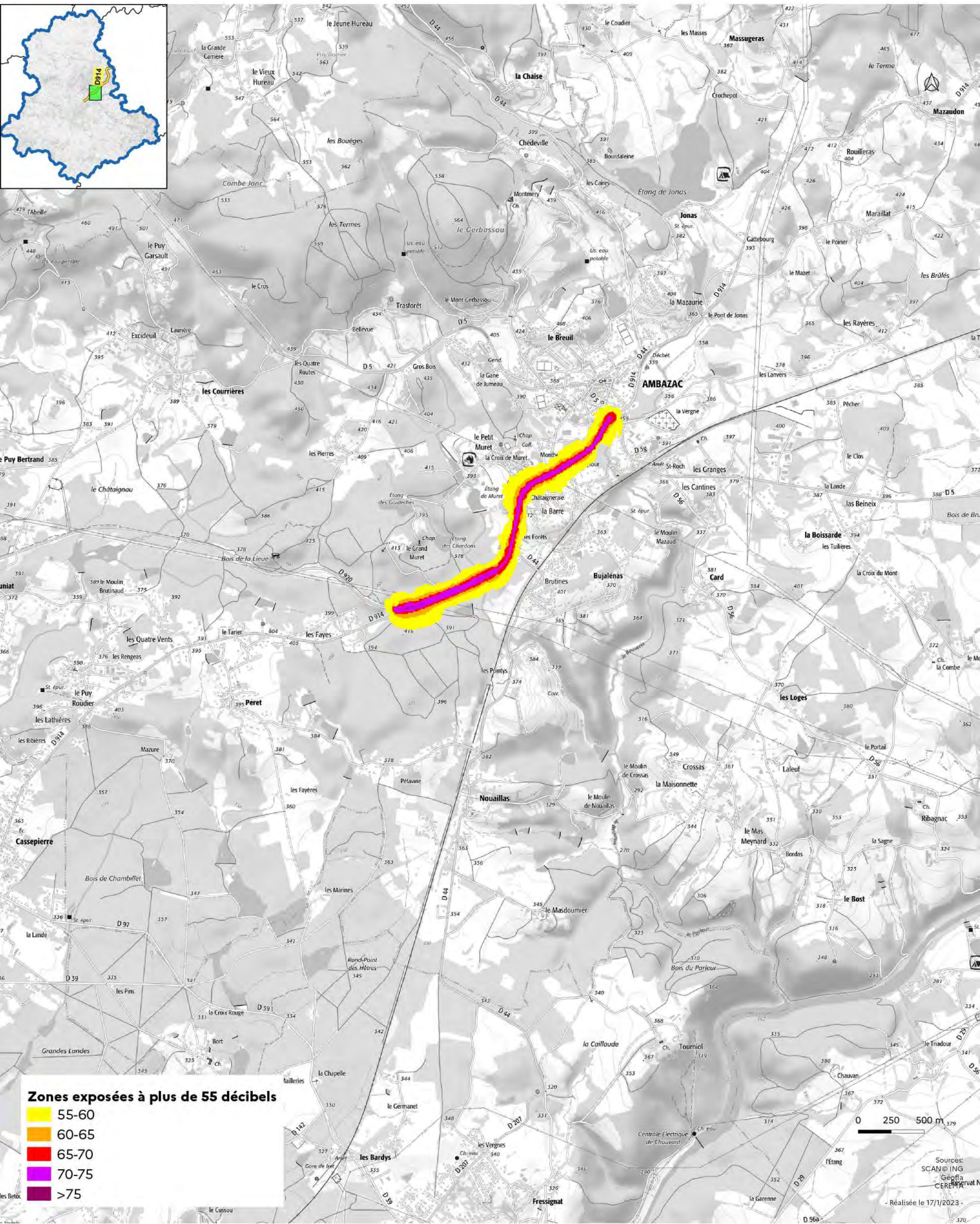


292 Sources:
SCAN© ING
Géofla
Célicour©EREMA
Réalisée le 17/1/2023 -

Cartes des zones exposées au bruit du réseau routier

- D914 (2) : carte de type a (indicateur Iden) -

Janvier 2023

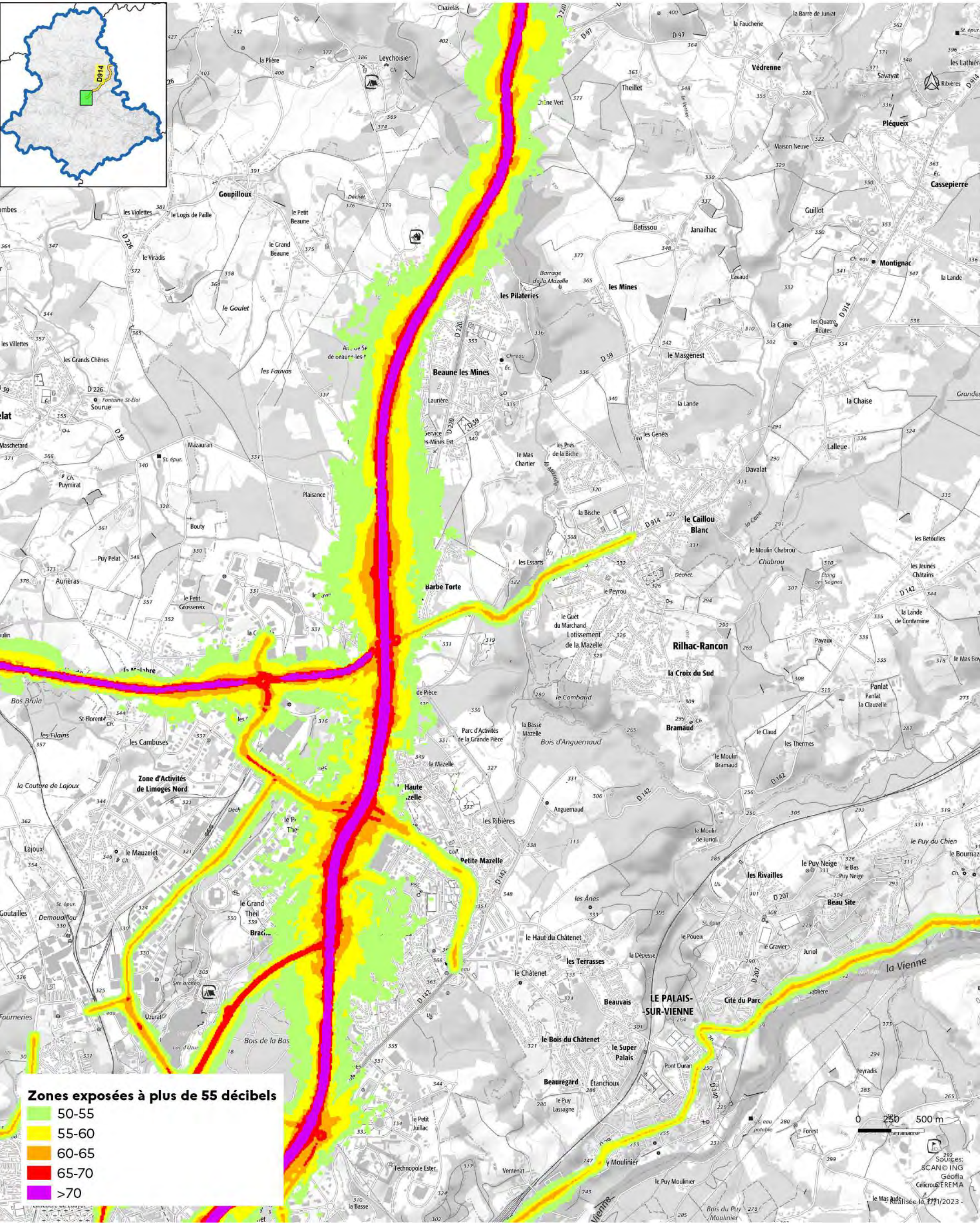


Cartes des zones exposées au bruit du réseau routier

DDT de la Haute-Vienne
/SIT/MCAT
Immeuble PASTEL
CS 43217
22 rue des Pénitents Blancs
87032 Limoges CEDEX

- D914 (1) : carte de type a (indicateur In) -

Janvier 2023



Zones exposées à plus de 55 décibels

- 50-55
- 55-60
- 60-65
- 65-70
- >70

0 250 500 m

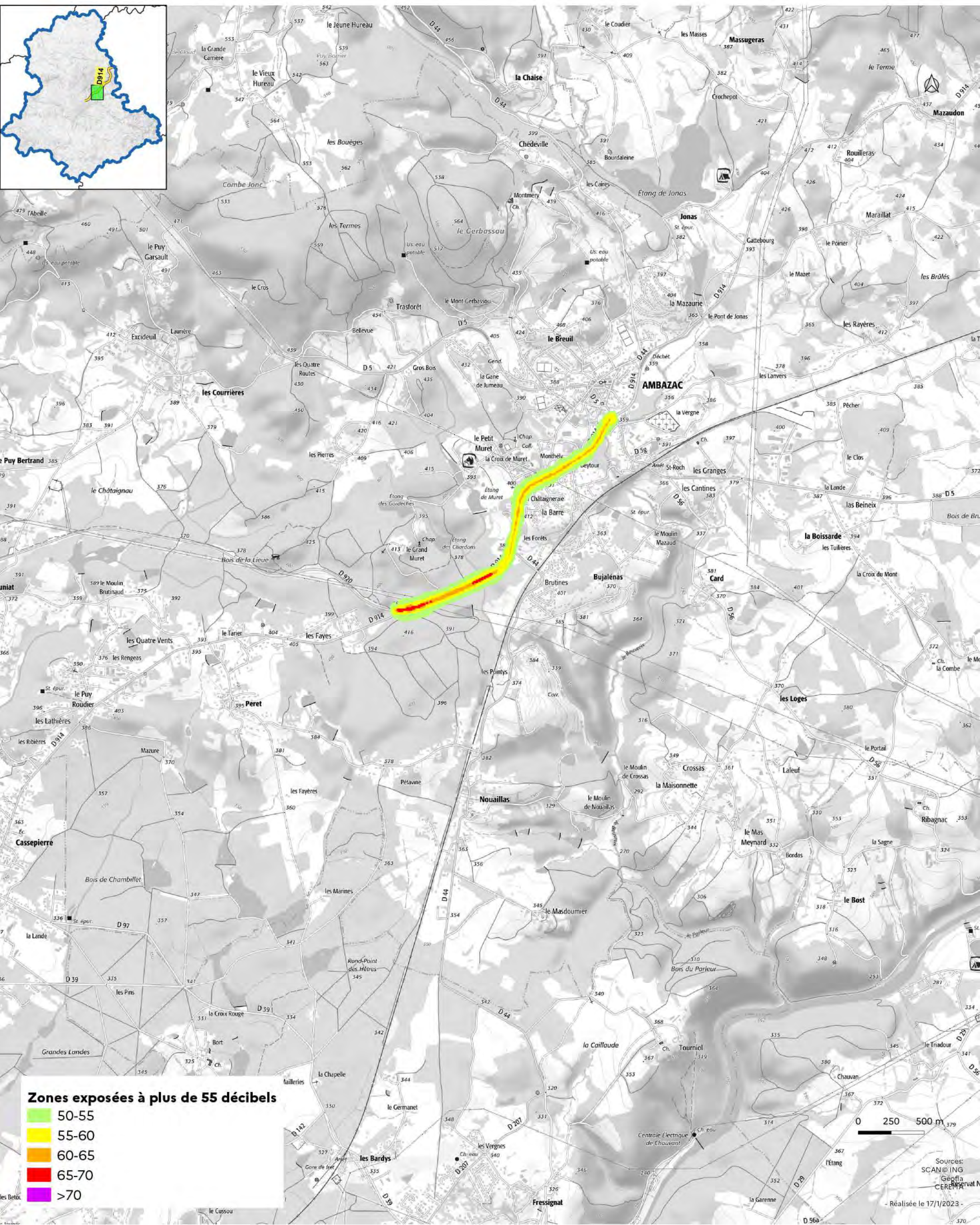
Sources:
SCAN © ING
Géofla
Célicrou © ERMA

Révisée le 17/1/2023 -

Cartes des zones exposées au bruit du réseau routier

- D914 (2) : carte de type a (indicateur In) -

Janvier 2023



Zones exposées à plus de 55 décibels

50-55
55-60
60-65
65-70
>70

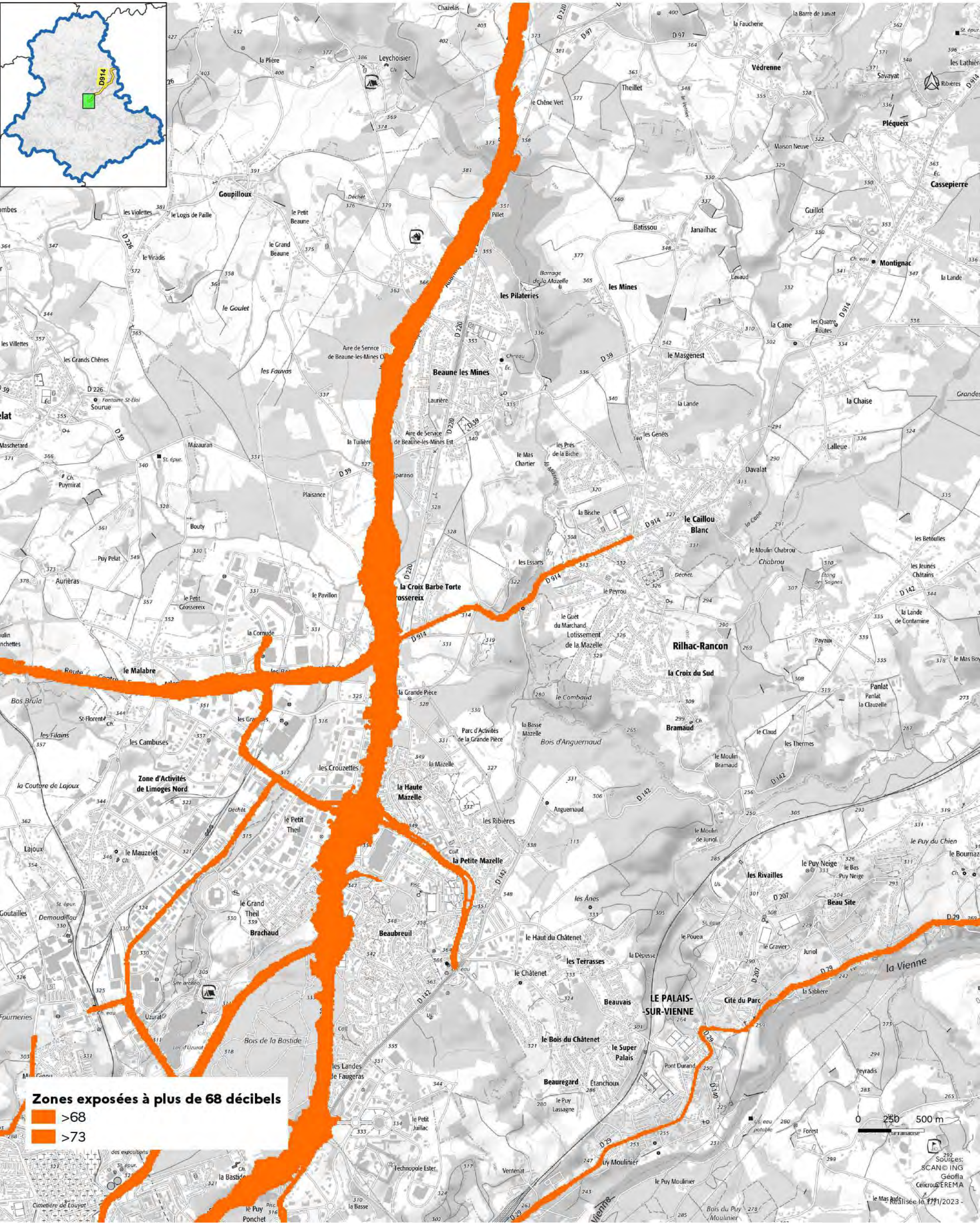
Sources:
SCAN@ING
GéoFla
CEREMA
Réalisée le 17/1/2023 -

Cartes des zones exposées au bruit du réseau routier

DDT de la Haute-Vienne
/SIT/MCAT
Immeuble PASTEL
CS 43217
22 rue des Pénitents Blancs
87032 Limoges CEDEX

- D914 (1) : carte de type c (indicateur Iden) -

Janvier 2023



Zones exposées à plus de 68 décibels

>68

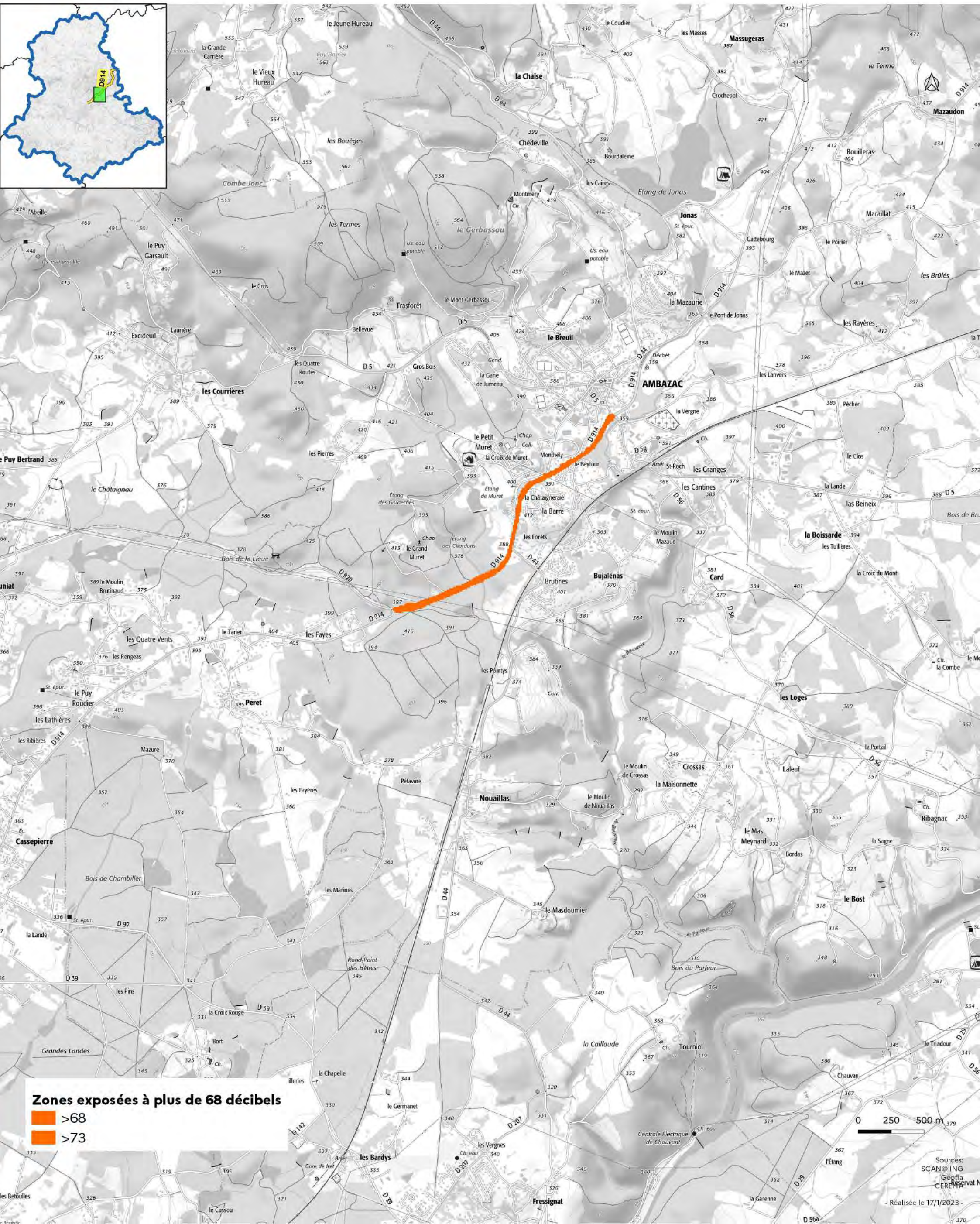
>73

292 Sources: SCAN© ING Géofla Célirou©EREMA
Réalisée le 17/1/2023 -

Cartes des zones exposées au bruit du réseau routier

- D914 (2) : carte de type c (indicateur Iden) -

Janvier 2023

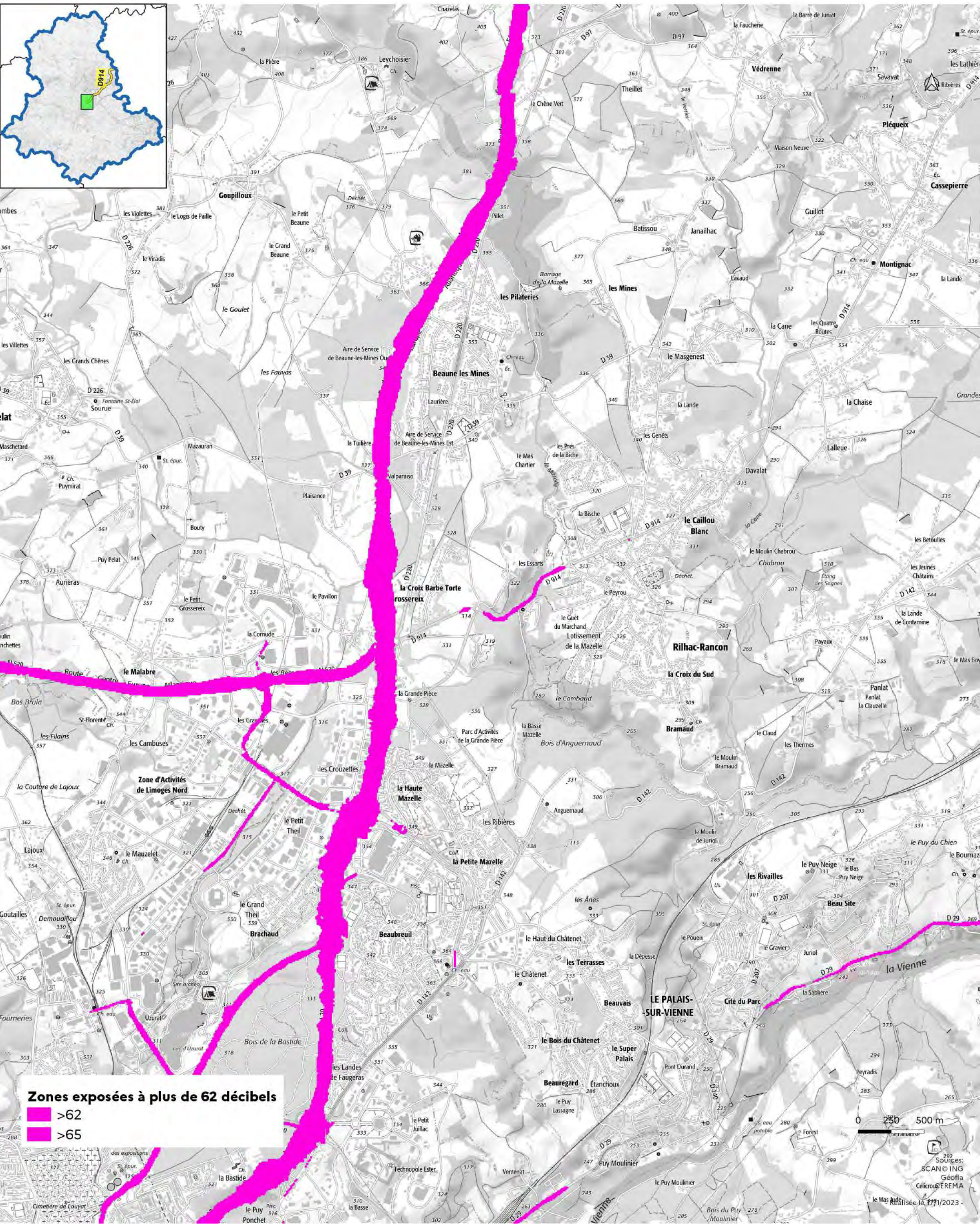


Cartes des zones exposées au bruit du réseau routier

DDT de la Haute-Vienne
/SIT/MCAT
Immeuble PASTEL
CS 43217
22 rue des Pénitents Blancs
87032 Limoges CEDEX

- D914 (1) : carte de type c (indicateur In) -

Janvier 2023



Zones exposées à plus de 62 décibels

- >62
- >65

Sources:
SCAN© ING
Géofla
Célicour©EREMA

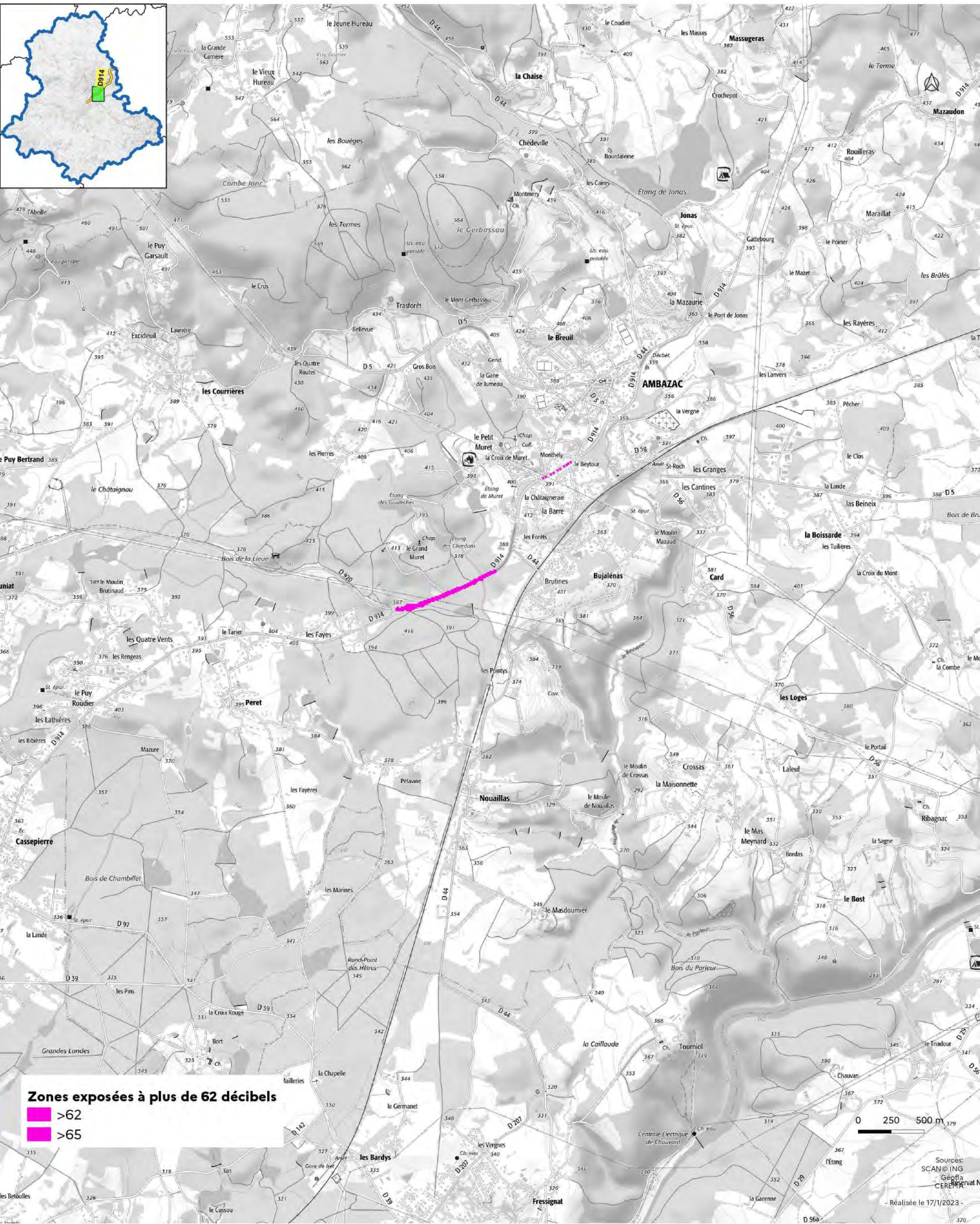
Révisée le 17/1/2023 -

Cartes des zones exposées au bruit du réseau routier

DDT de la Haute-Vienne
/SIT/MCAT
Immeuble PASTEL
CS 43217
22 rue des Pénitents Blancs
87032 Limoges CEDEX

- D914 (2) : carte de type c (indicateur In) -

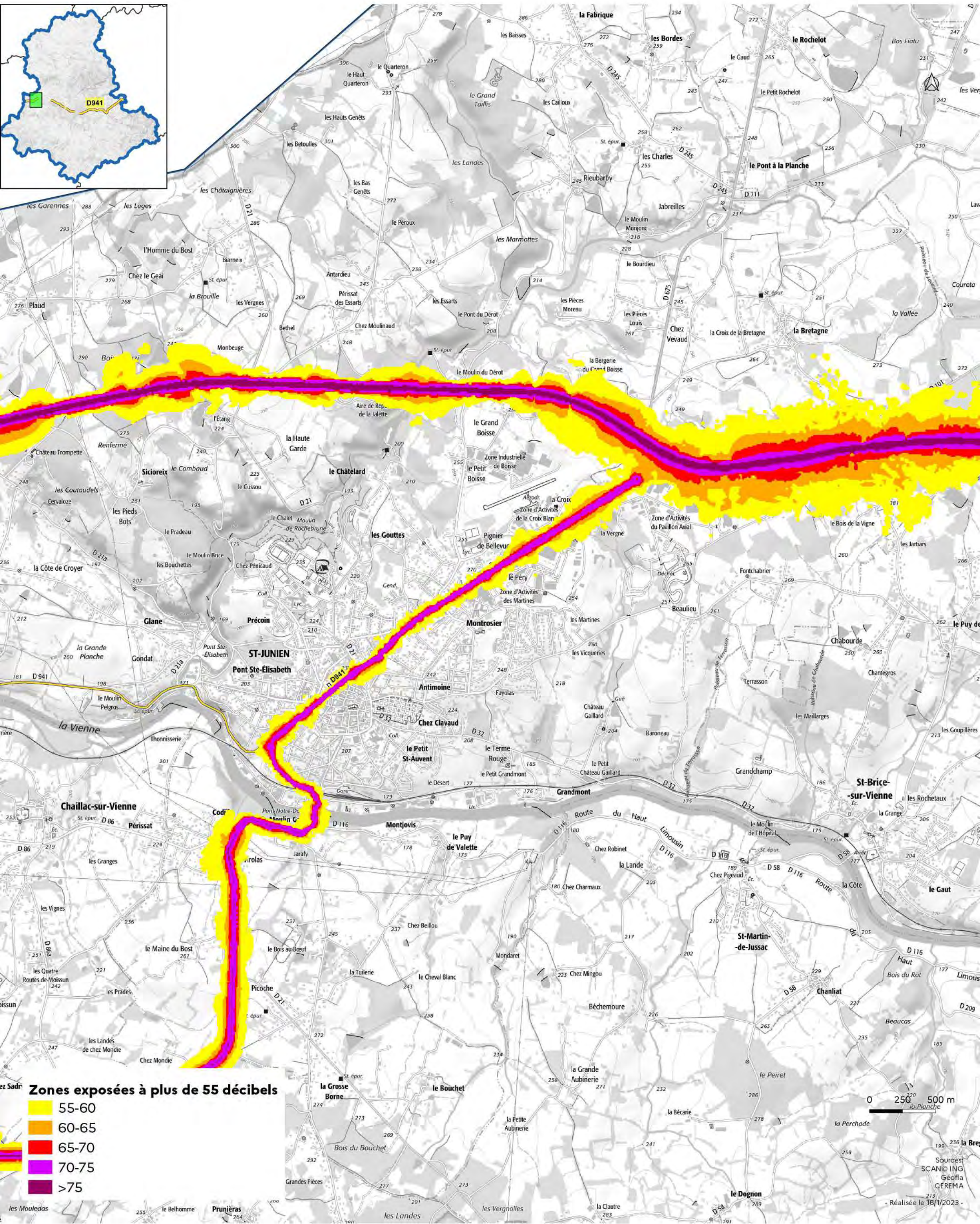
Janvier 2023



Cartes des zones exposées au bruit du réseau routier

- D941 (1) : carte de type a (indicateur Iden) -

Janvier 2023



Zones exposées à plus de 55 décibels

- 55-60
- 60-65
- 65-70
- 70-75
- >75

0 250 500 m

Sources:
SCANING
GéoFla
CEREMA
Réalisation le 18/1/2023



**PRÉFÈTE
DE LA HAUTE-VIENNE**

Liberté
Égalité
Fraternité

- Département de la Haute-Vienne -

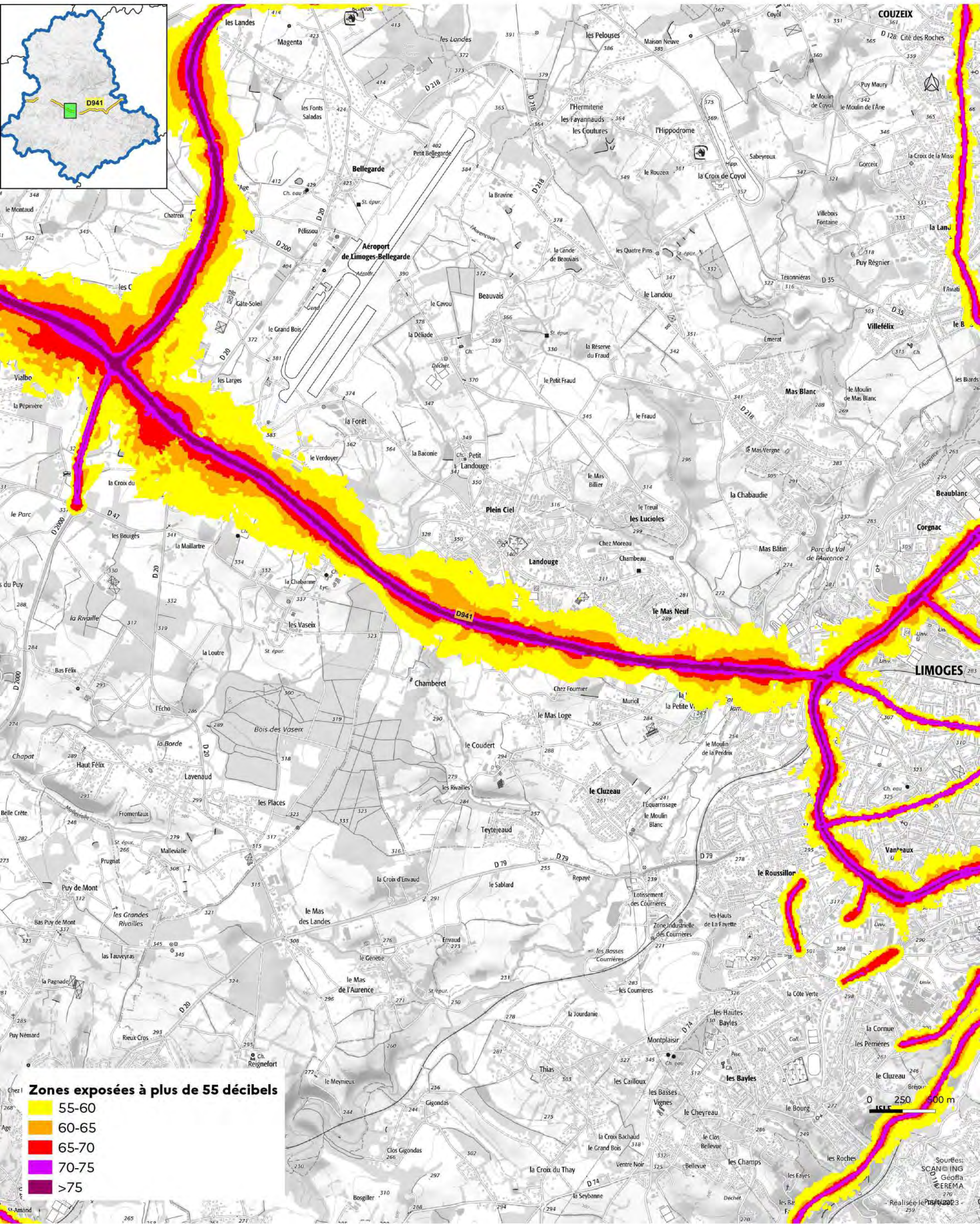
Direction
Départementale des
Territoires

DDT de la Haute-Vienne
/SIT/MCAT
Immeuble PASTEL
CS 43217
22 rue des Pénitents Blancs
87032 Limoges CEDEX

Cartes des zones exposées au bruit du réseau routier

- D941 (2) : carte de type a (indicateur Iden) -

Janvier 2023



Zones exposées à plus de 55 décibels

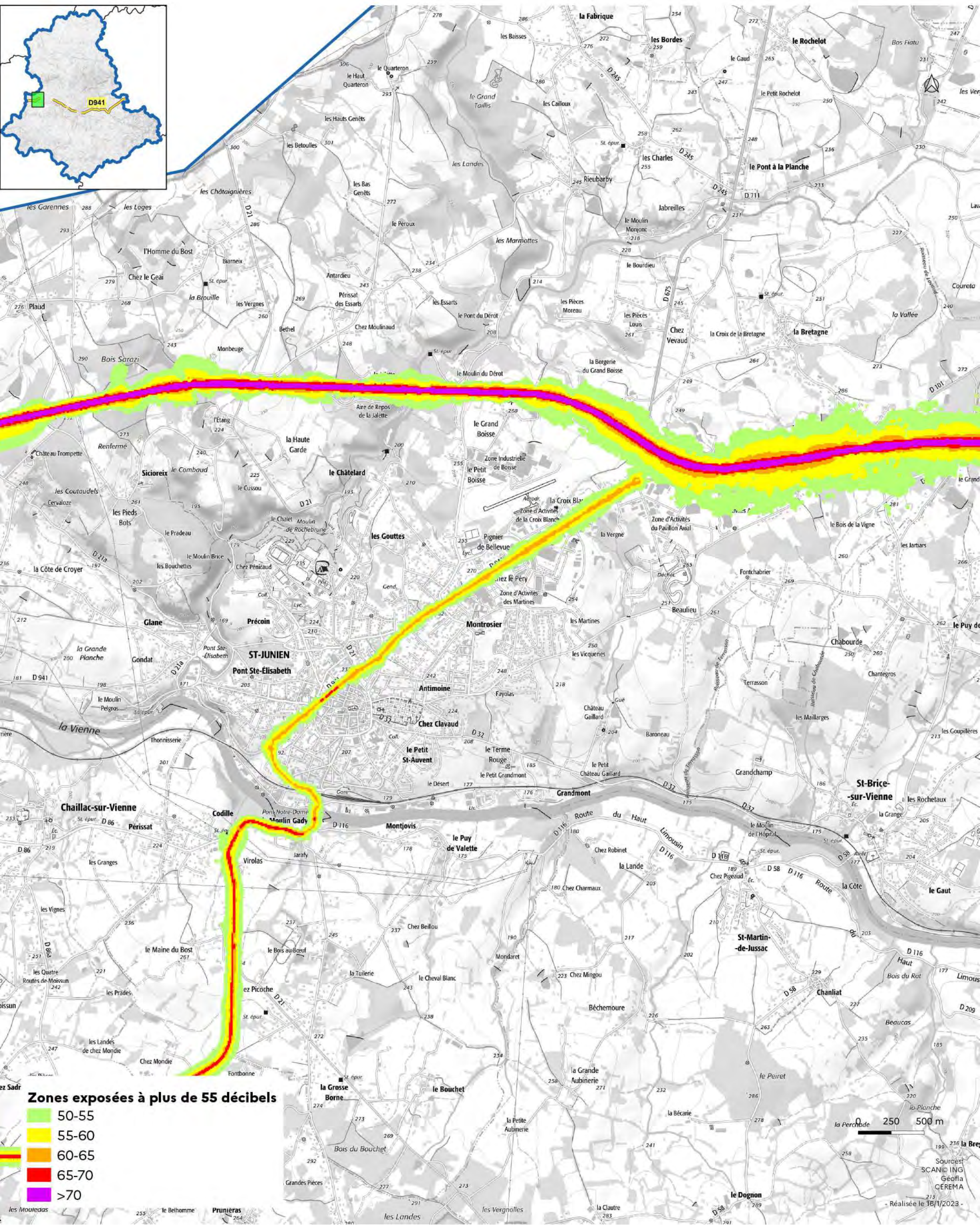
55-60
60-65
65-70
70-75
>75

Sources:
SCANING
Géofla
EREMA
2020
Réalisée le 10/01/2023

Cartes des zones exposées au bruit du réseau routier

- D941 (1) : carte de type a (indicateur In) -

Janvier 2023



Zones exposées à plus de 55 décibels

- 50-55
- 55-60
- 60-65
- 65-70
- >70

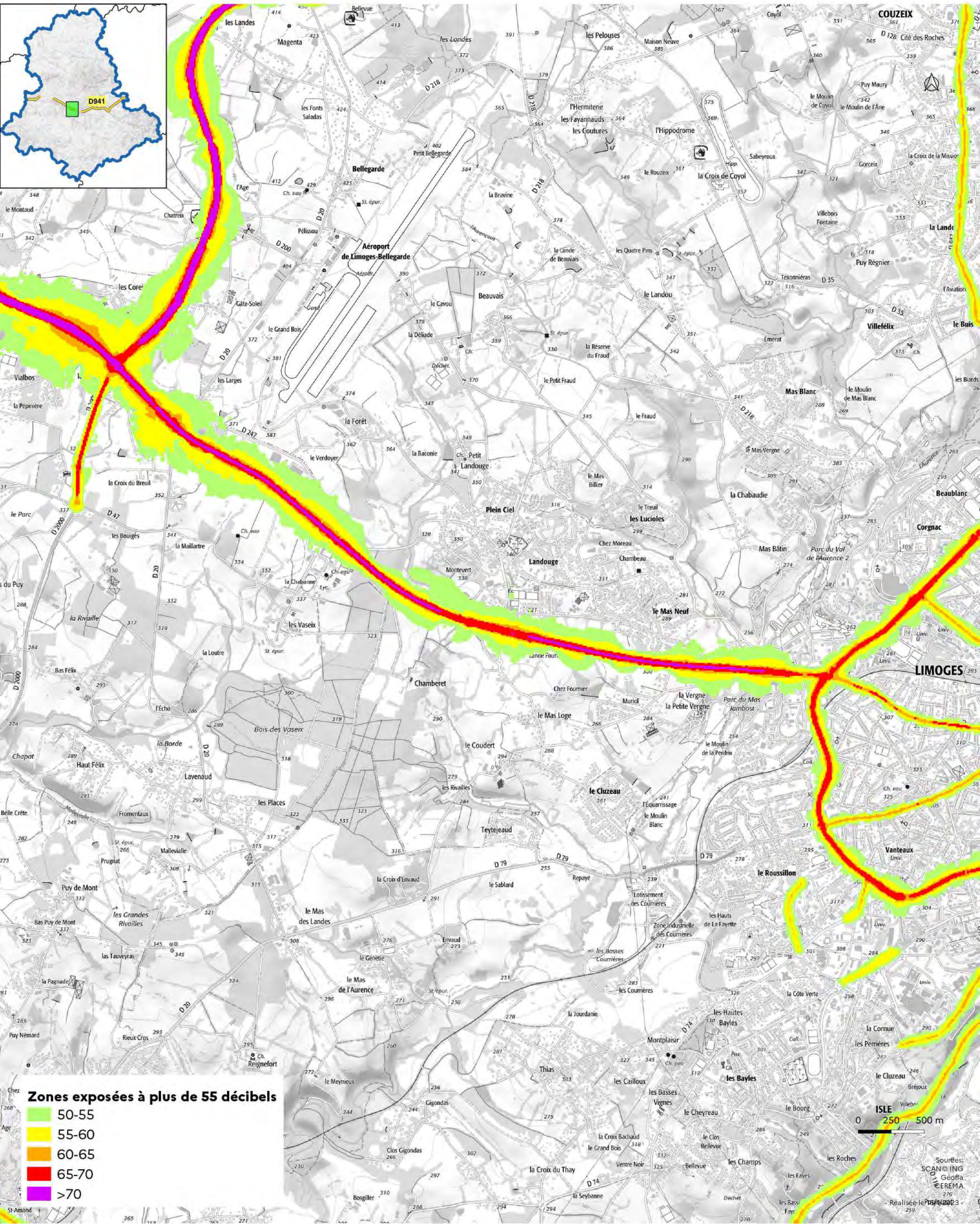
Sources:
SCANO ING
Géofla
CÉREMA
Réalisée le 18/1/2023

Cartes des zones exposées au bruit du réseau routier

DDT de la Haute-Vienne
 /SIT/MCAT
 Immeuble PASTEL
 CS 43217
 22 rue des Pénitents Blancs
 87032 Limoges CEDEX

- D941 (2) : carte de type a (indicateur In) -

Janvier 2023



Zones exposées à plus de 55 décibels

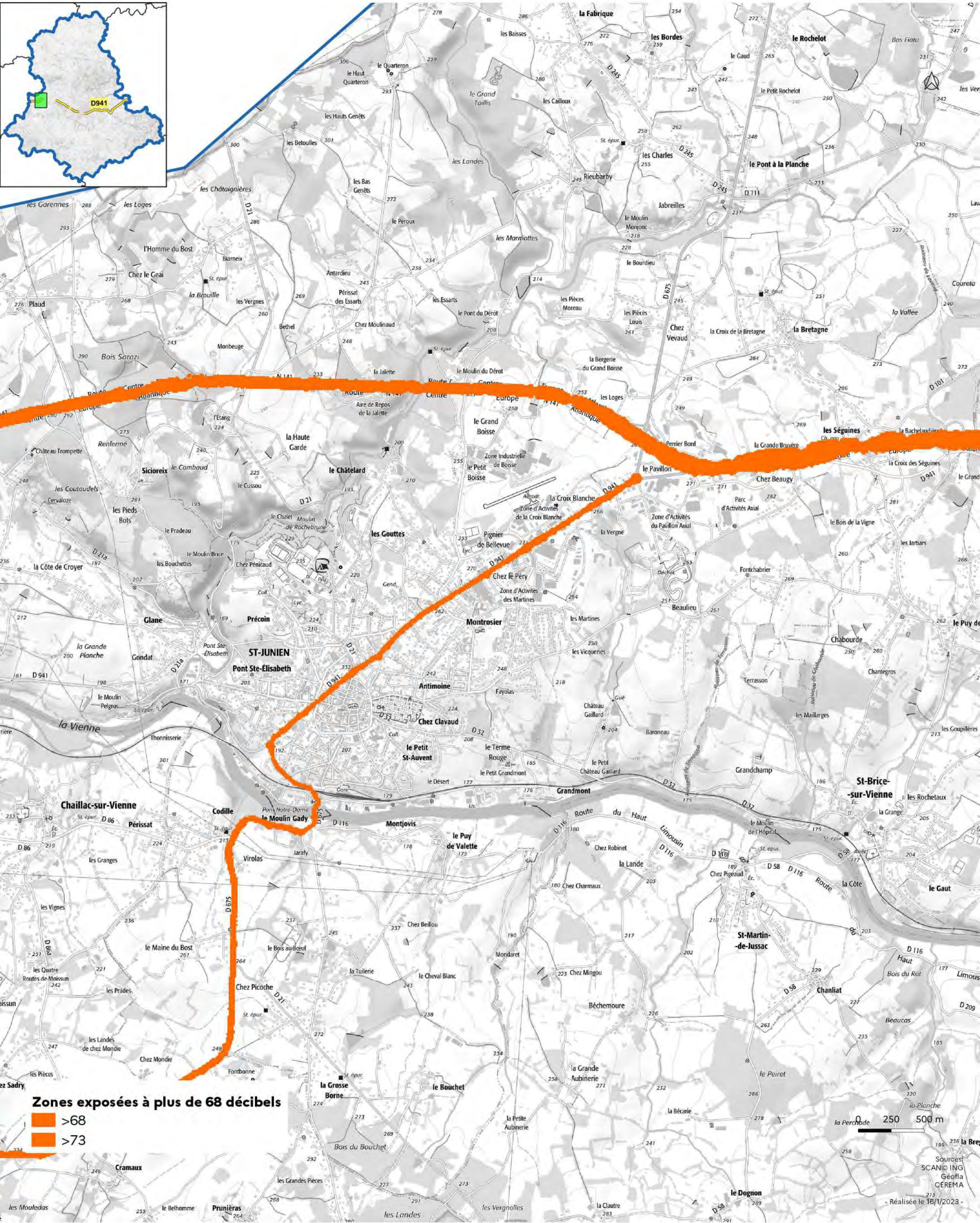
50-55
55-60
60-65
65-70
>70

Sources:
 SCANING
 GéoFla
 EREMA
 Réalisée le 10/01/2023

Cartes des zones exposées au bruit du réseau routier

- D941 (1) : carte de type c (indicateur Iden) -

Janvier 2023



Zones exposées à plus de 68 décibels

>68

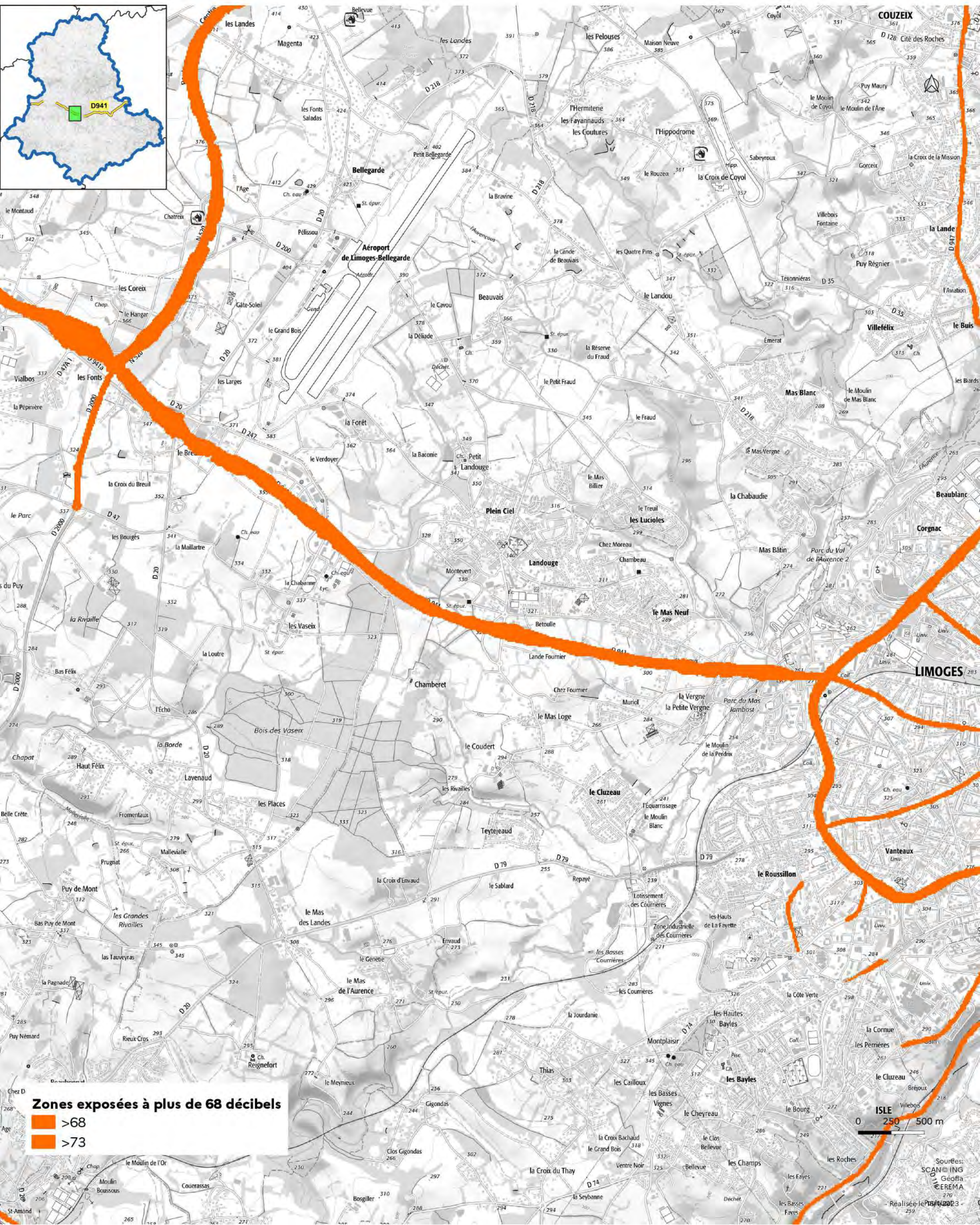
>73

Cartes des zones exposées au bruit du réseau routier

DDT de la Haute-Vienne
/SIT/MCAT
Immeuble PASTEL
CS 43217
22 rue des Pénitents Blancs
87032 Limoges CEDEX

- D941 (2) : carte de type c (indicateur Iden) -

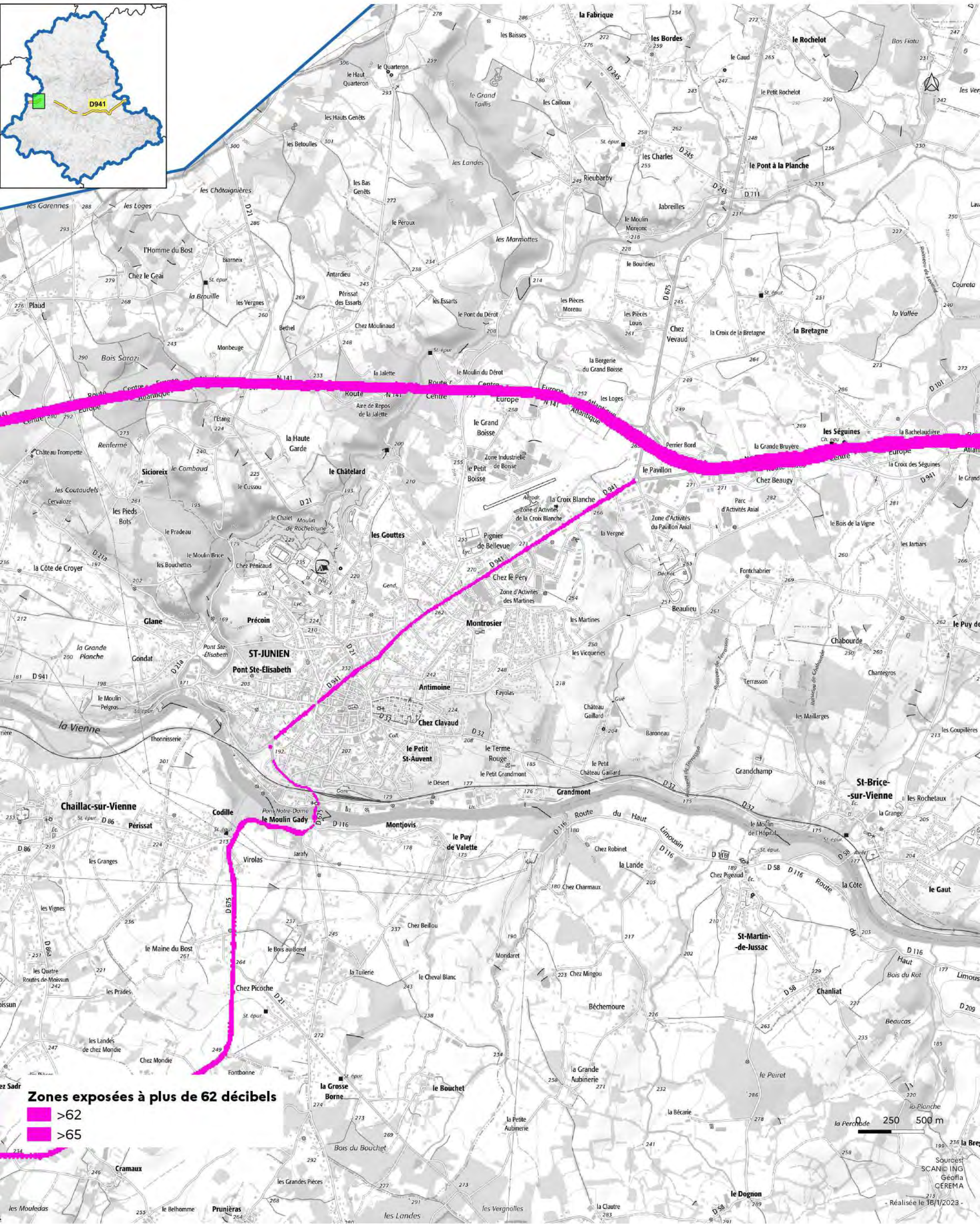
Janvier 2023



Cartes des zones exposées au bruit du réseau routier

- D941 (1) : carte de type c (indicateur In) -

Janvier 2023





**PRÉFÈTE
DE LA HAUTE-VIENNE**

Liberté
Égalité
Fraternité

- Département de la Haute-Vienne -

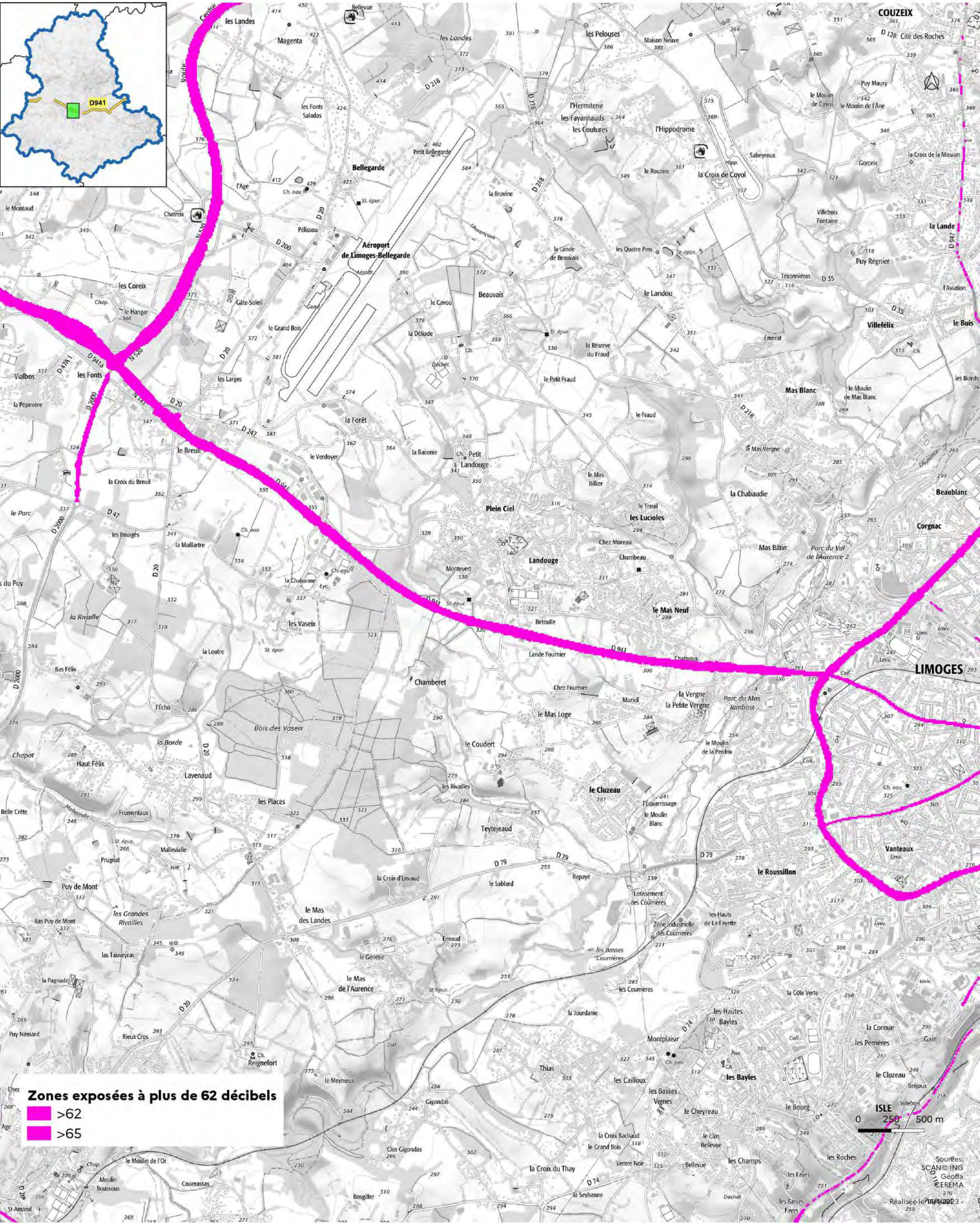
Direction
Départementale des
Territoires

DDT de la Haute-Vienne
/SIT/MCAT
Immeuble PASTEL
CS 43217
22 rue des Pénitents Blancs
87032 Limoges CEDEX

Cartes des zones exposées au bruit du réseau routier

- D941 (2) : carte de type c (indicateur In) -

Janvier 2023



Zones exposées à plus de 62 décibels

- >62
- >65

0 250 500 m

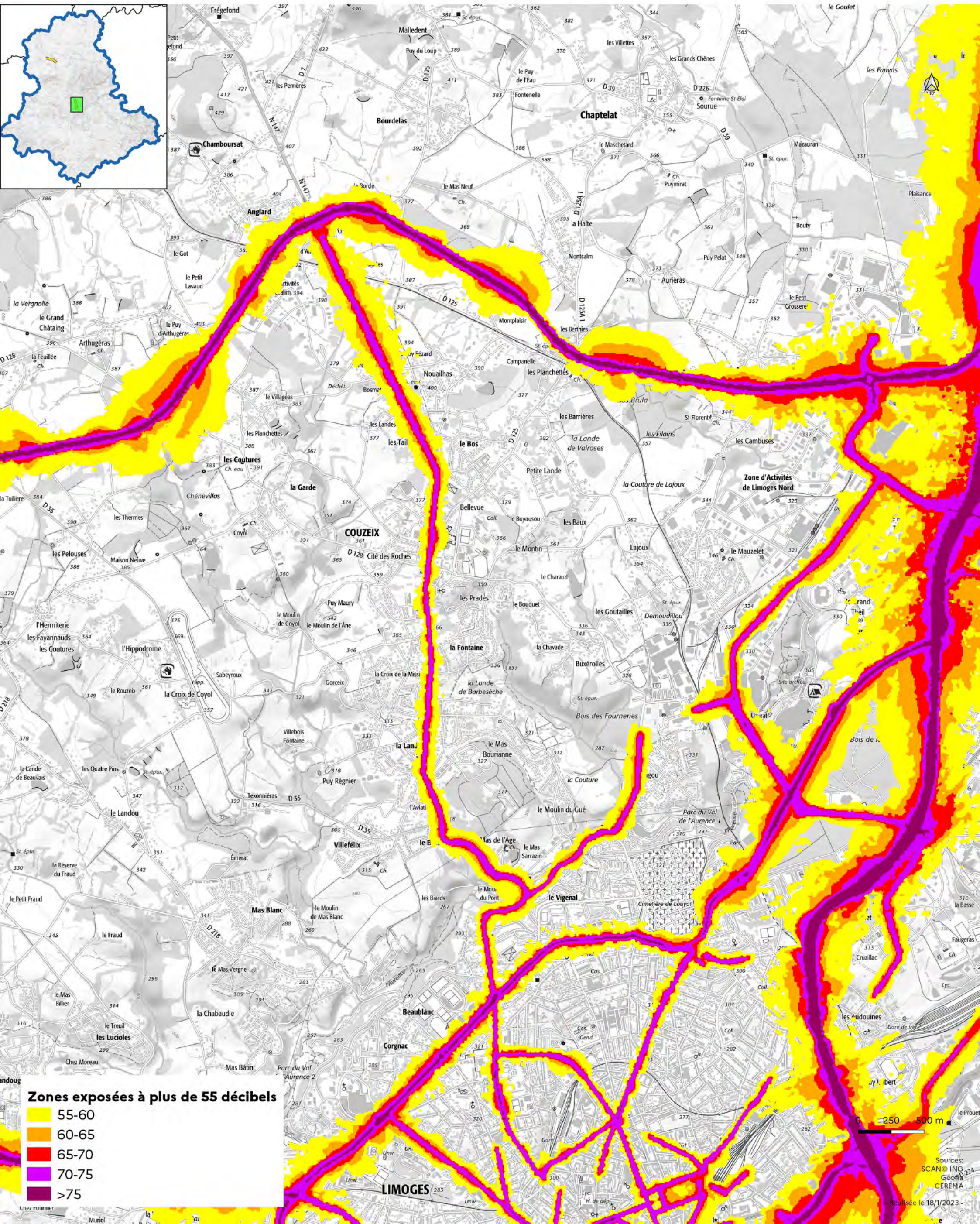
Sources:
SCAN© ING
Géofla
EREMA
2023

Cartes des zones exposées au bruit du réseau routier

DDT de la Haute-Vienne
 /SIT/MCAT
 Immeuble PASTEL
 CS 43217
 22 rue des Pénitents Blancs
 87032 Limoges CEDEX

- D947 (1) : carte de type a (indicateur Iden) -

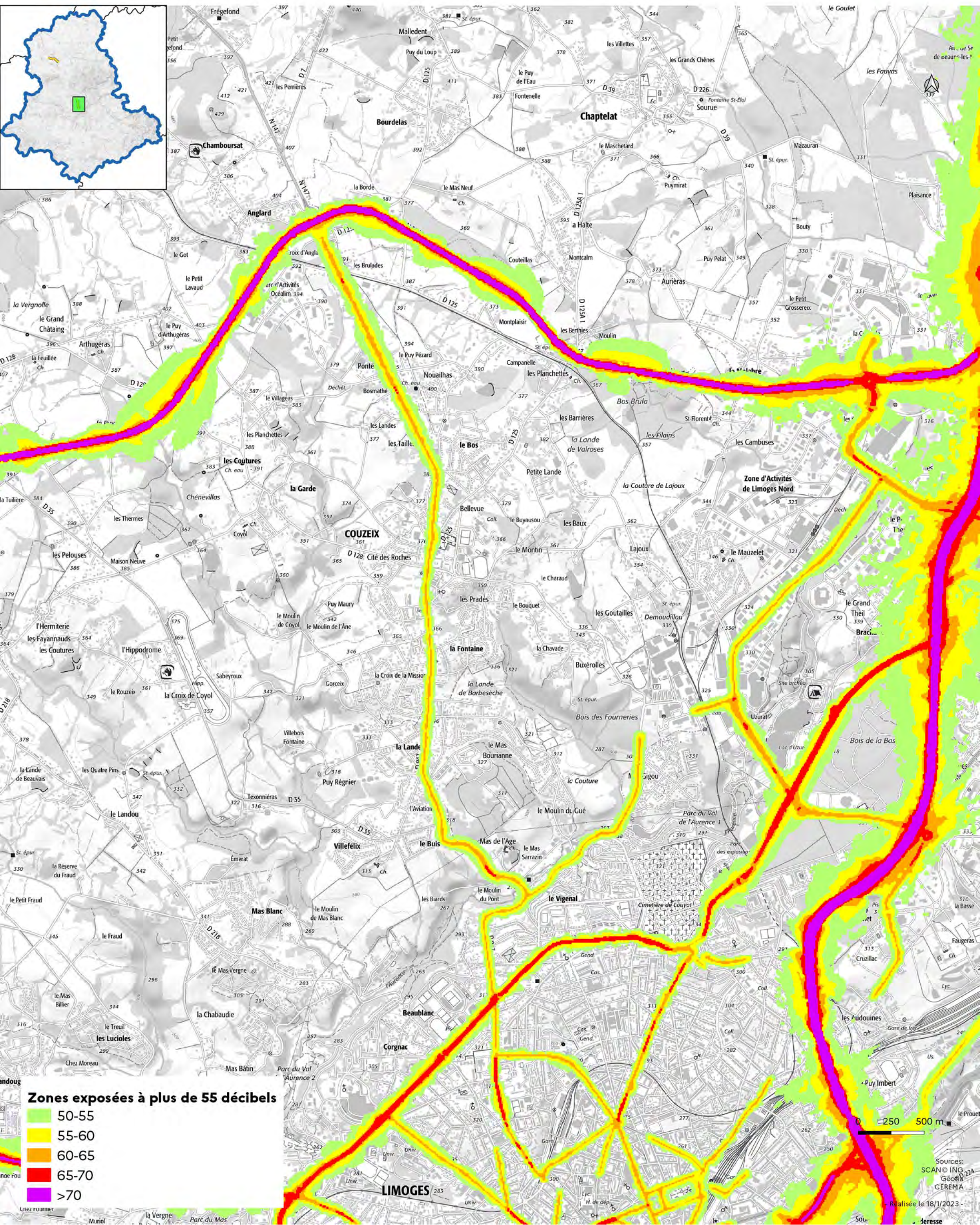
Janvier 2023



Cartes des zones exposées au bruit du réseau routier

- D947 (1) : carte de type a (indicateur In) -

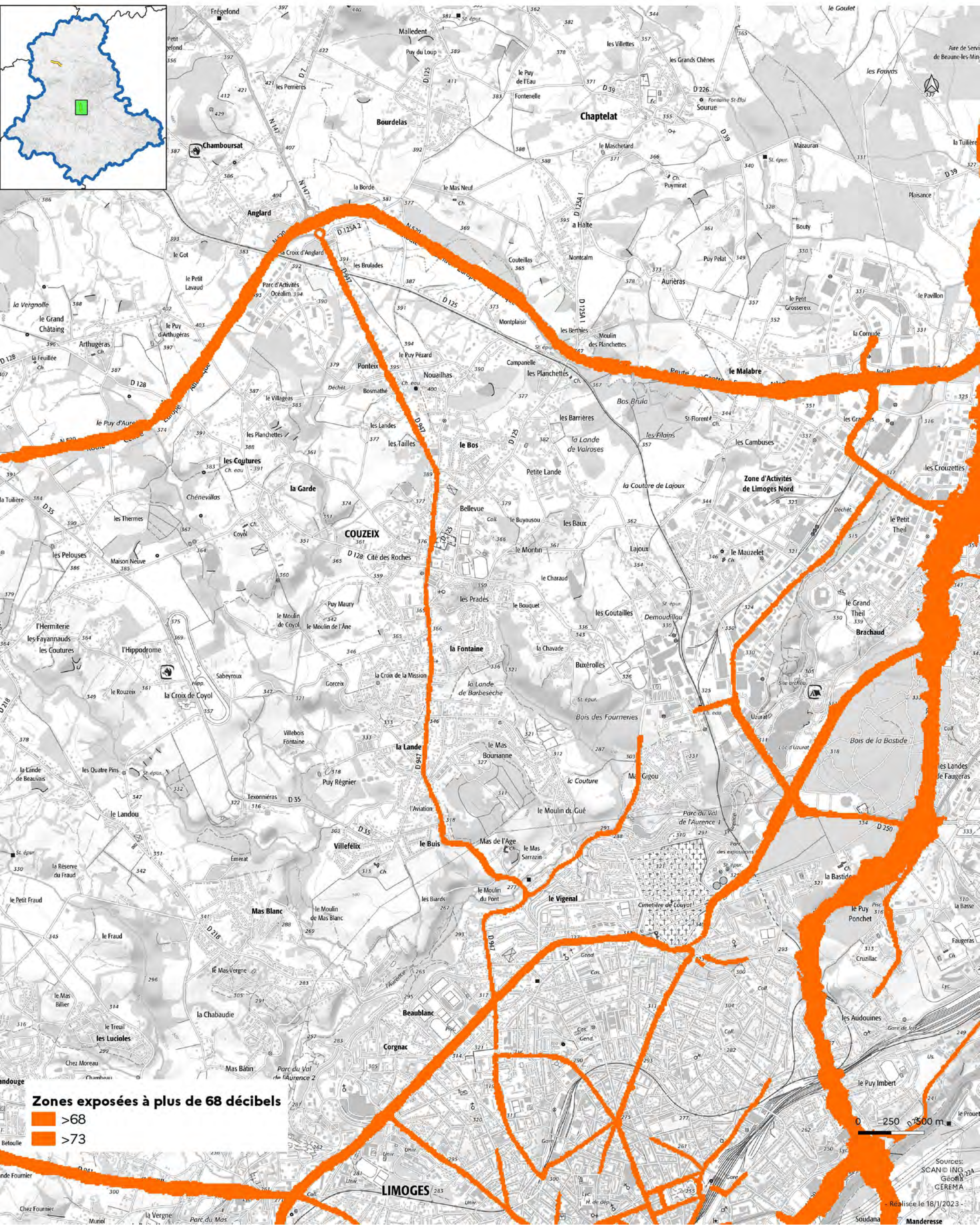
Janvier 2023



Cartes des zones exposées au bruit du réseau routier

- D947 (1) : carte de type c (indicateur Iden) -

Janvier 2023



Zones exposées à plus de 68 décibels

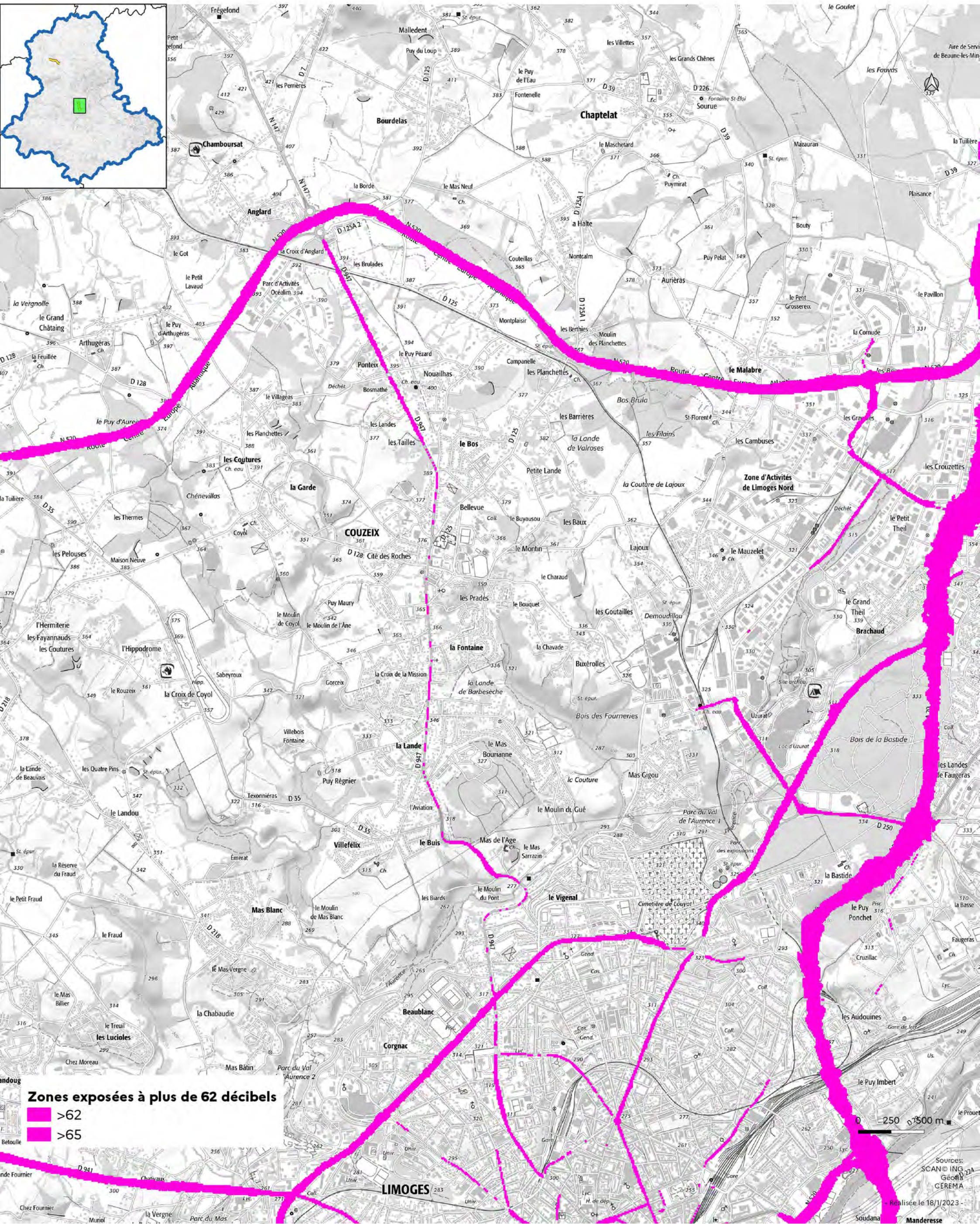
 >68

 >73

Cartes des zones exposées au bruit du réseau routier

- D947 (1) : carte de type c (indicateur In) -

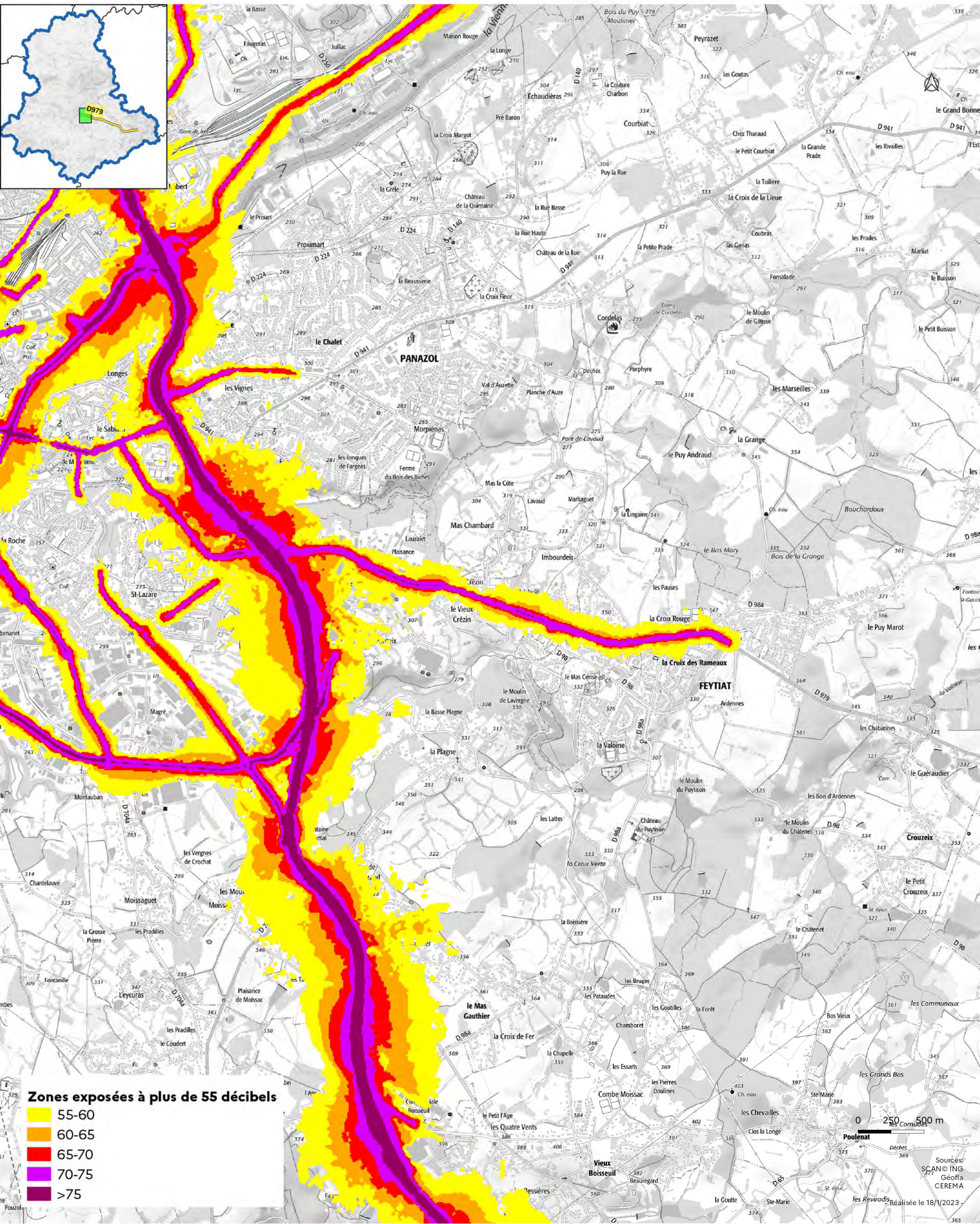
Janvier 2023



Cartes des zones exposées au bruit du réseau routier

- D979 (1) : carte de type a (indicateur Iden) -

Janvier 2023



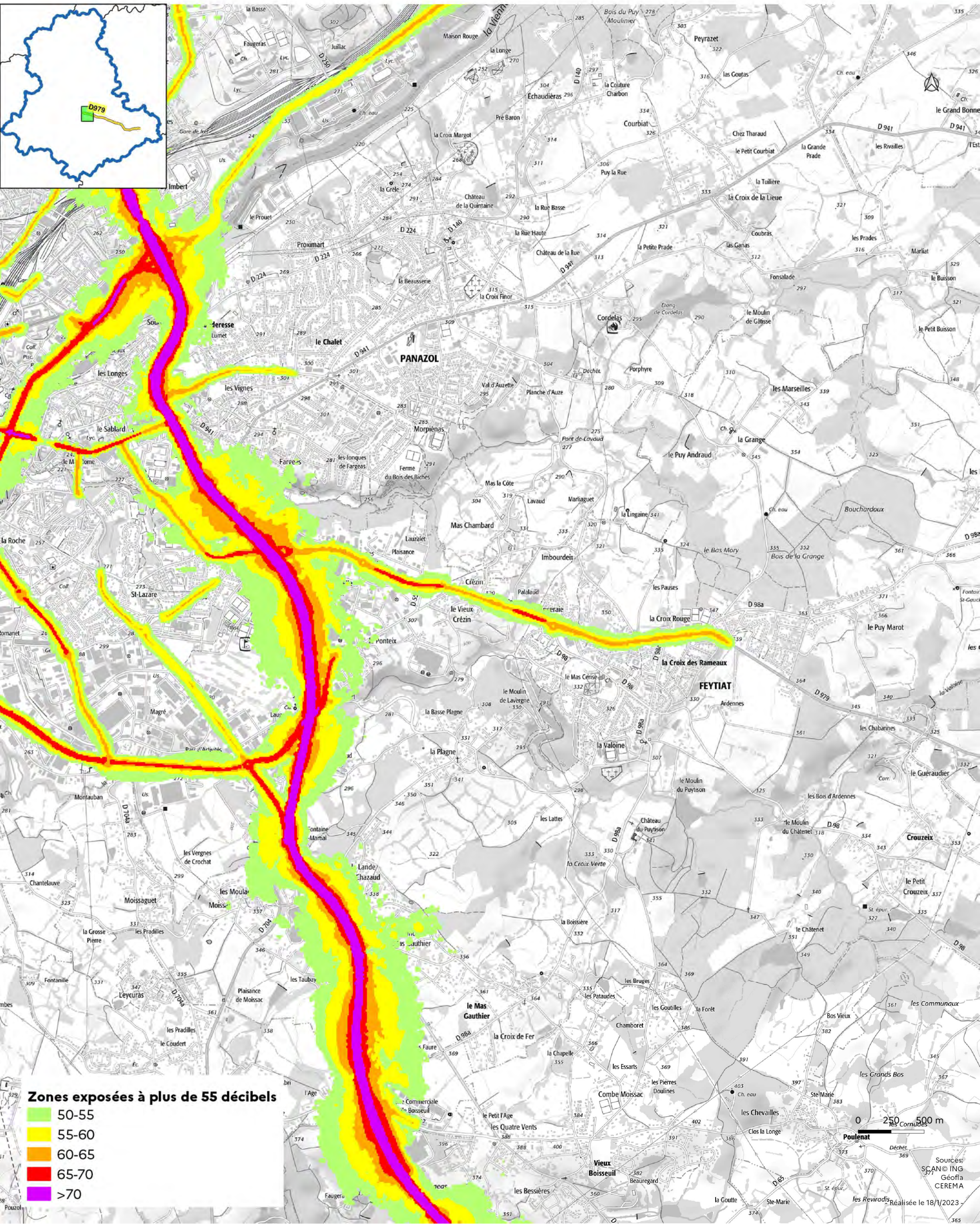
Zones exposées à plus de 55 décibels

- 55-60
- 60-65
- 65-70
- 70-75
- >75

Cartes des zones exposées au bruit du réseau routier

- D979 (1) : carte de type a (indicateur In) -

Janvier 2023

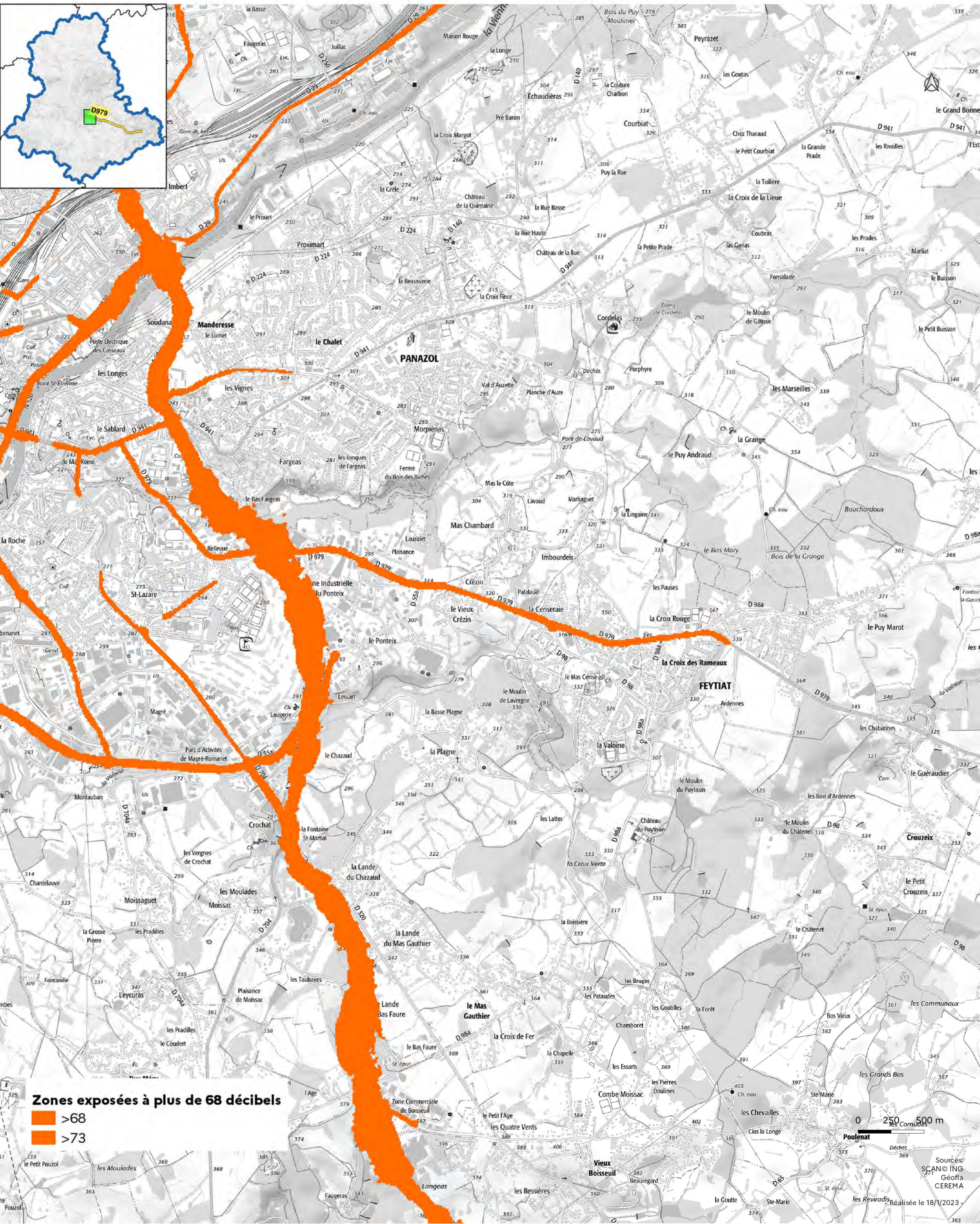


Cartes des zones exposées au bruit du réseau routier

DDT de la Haute-Vienne
/SIT/MCAT
Immeuble PASTEL
CS 43217
22 rue des Pénitents Blancs
87032 Limoges CEDEX

- D979 (1) : carte de type c (indicateur Iden) -

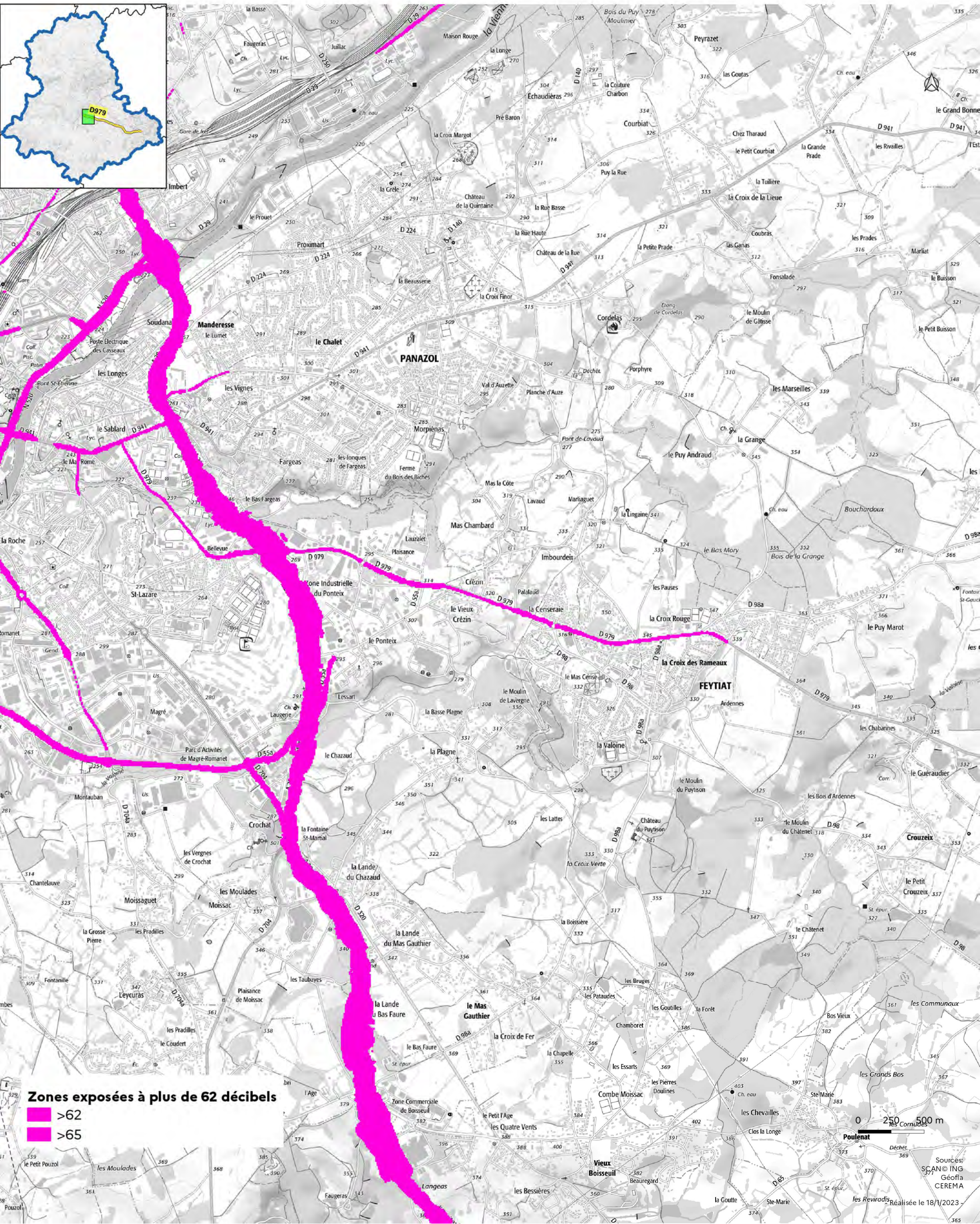
Janvier 2023



Cartes des zones exposées au bruit du réseau routier

- D979 (1) : carte de type c (indicateur In) -

Janvier 2023



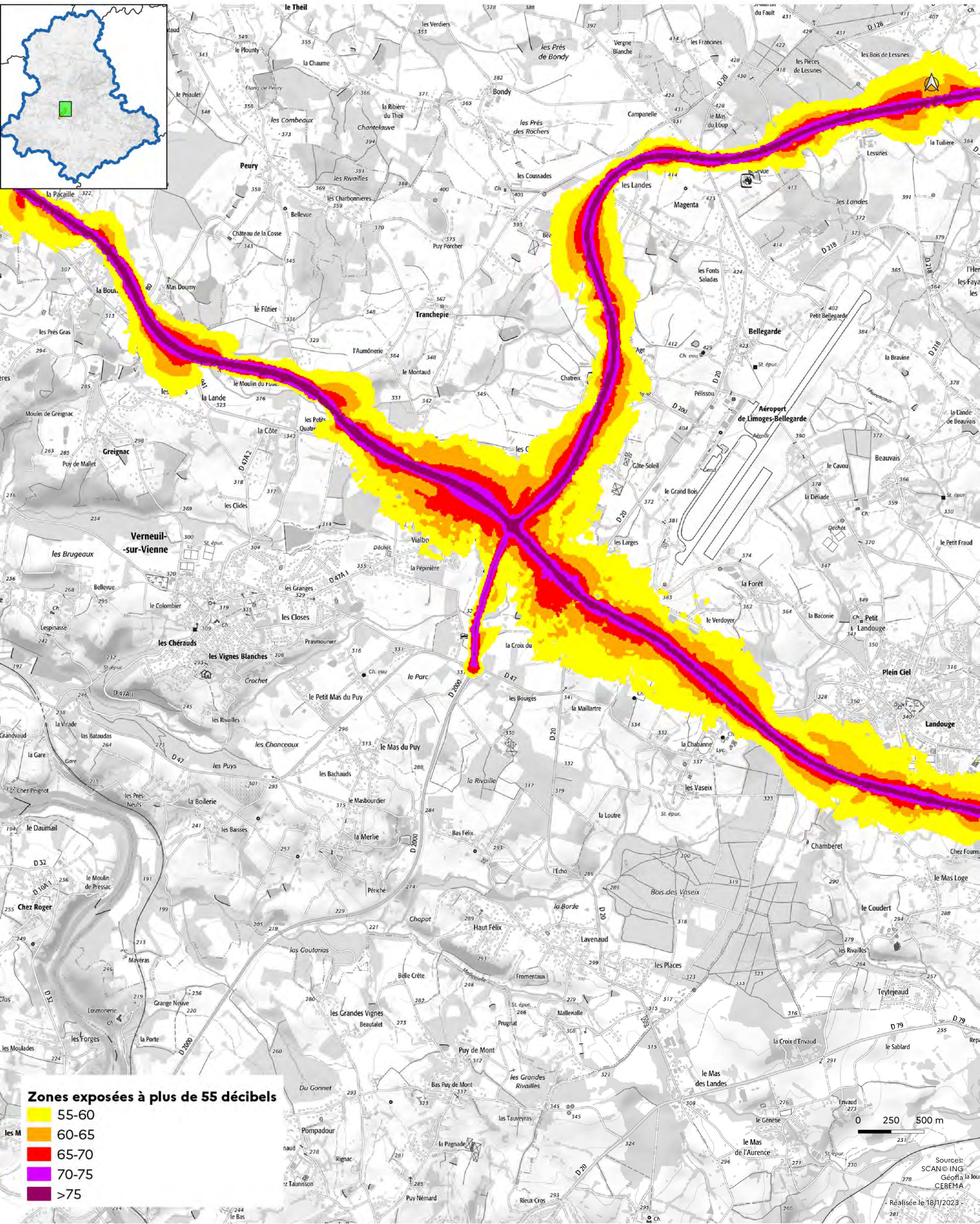
Zones exposées à plus de 62 décibels

- >62
- >65

Cartes des zones exposées au bruit du réseau routier

- D2000 (1) : carte de type a (indicateur Iden) -

Janvier 2023



Zones exposées à plus de 55 décibels

- 55-60
- 60-65
- 65-70
- 70-75
- >75

0 250 500 m

Sources:
SCAN© ING
Géofla la JOUR
CEREMA

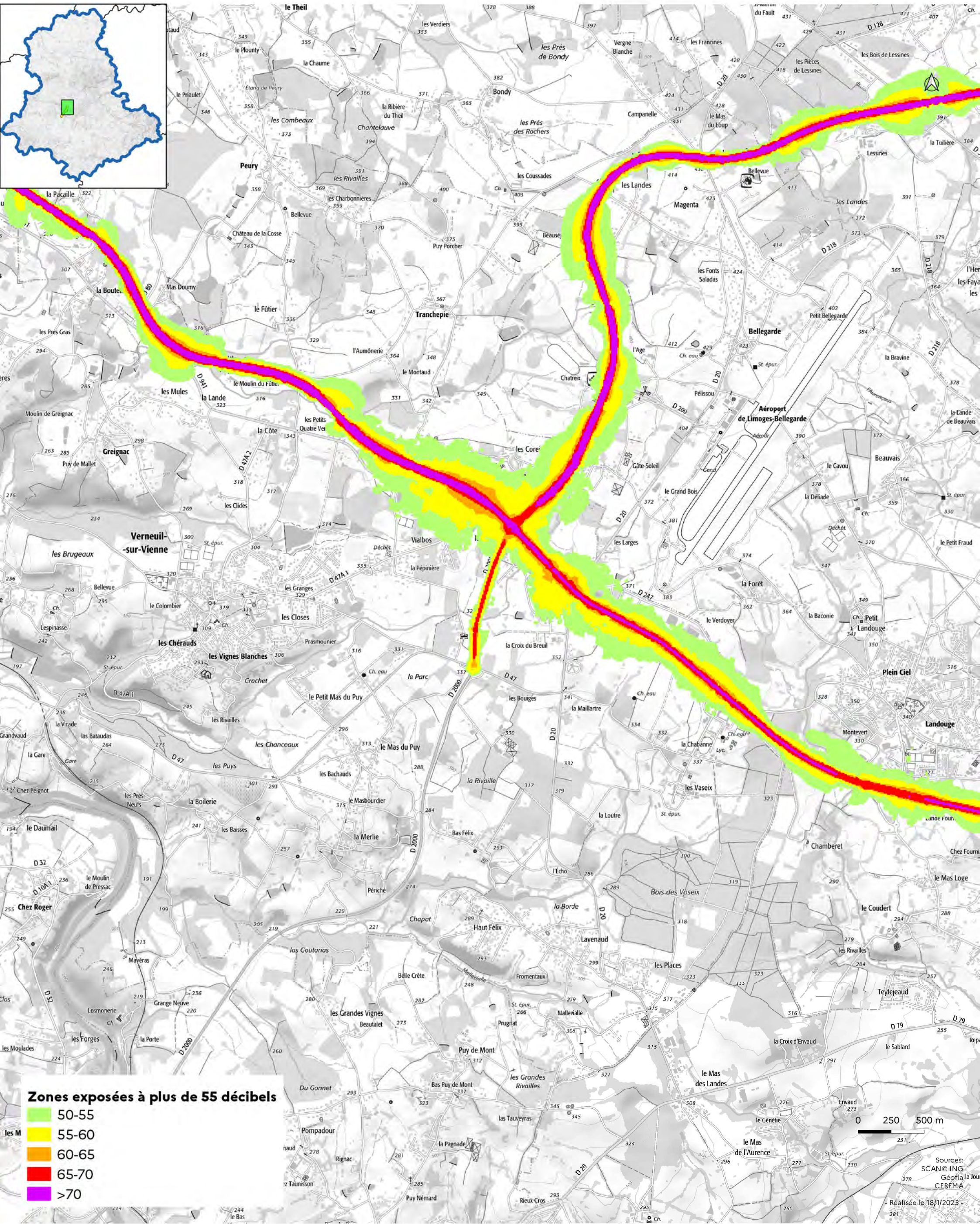
Réalisée le 18/1/2023

Cartes des zones exposées au bruit du réseau routier

DDT de la Haute-Vienne
 /SIT/MCAT
 Immeuble PASTEL
 CS 43217
 22 rue des Pénitents Blancs
 87032 Limoges CEDEX

- D2000 (1) : carte de type a (indicateur In) -

Janvier 2023



Zones exposées à plus de 55 décibels

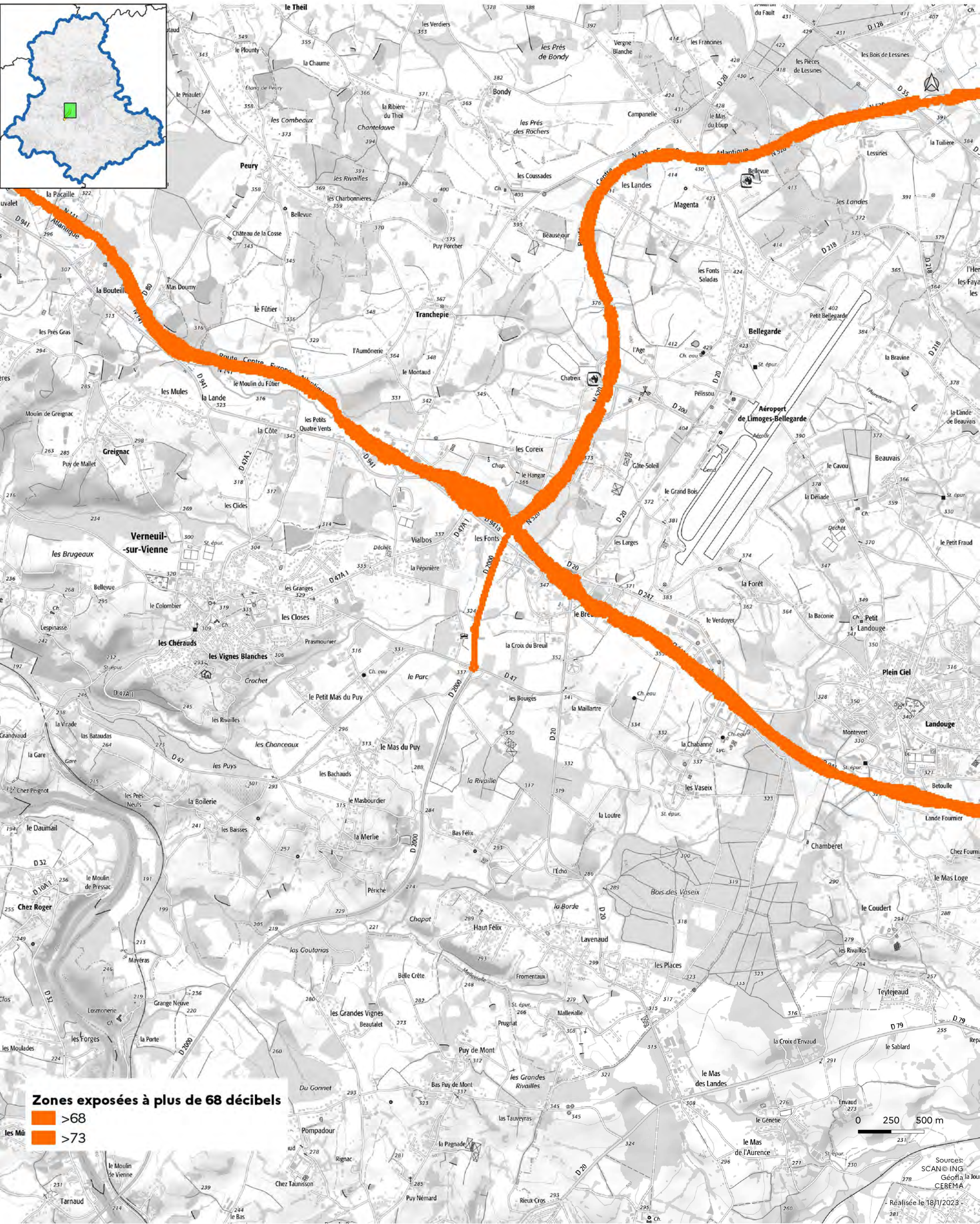
50-55
55-60
60-65
65-70
>70

Cartes des zones exposées au bruit du réseau routier

DDT de la Haute-Vienne
 /SIT/MCAT
 Immeuble PASTEL
 CS 43217
 22 rue des Pénitents Blancs
 87032 Limoges CEDEX

- D2000 (1) : carte de type c (indicateur Iden) -

Janvier 2023



Zones exposées à plus de 68 décibels

- >68
- >73

0 250 500 m

Sources:
 SCAN@ING
 Géofla la JOUR
 CEREMA

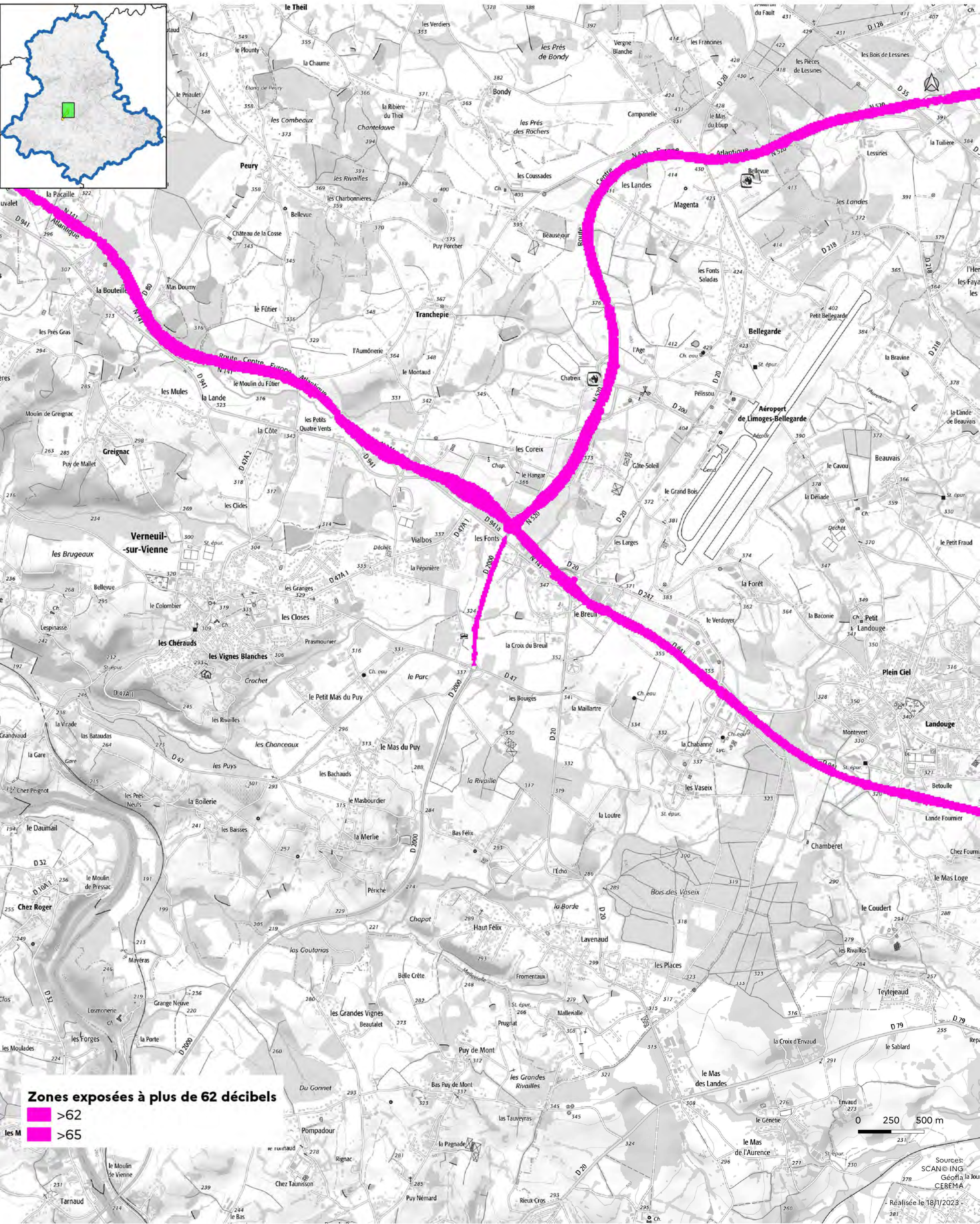
Réalisée le 18/1/2023

Cartes des zones exposées au bruit du réseau routier

DDT de la Haute-Vienne
/SIT/MCAT
Immeuble PASTEL
CS 43217
22 rue des Pénitents Blancs
87032 Limoges CEDEX

- D2000 (1) : carte de type c (indicateur In) -

Janvier 2023

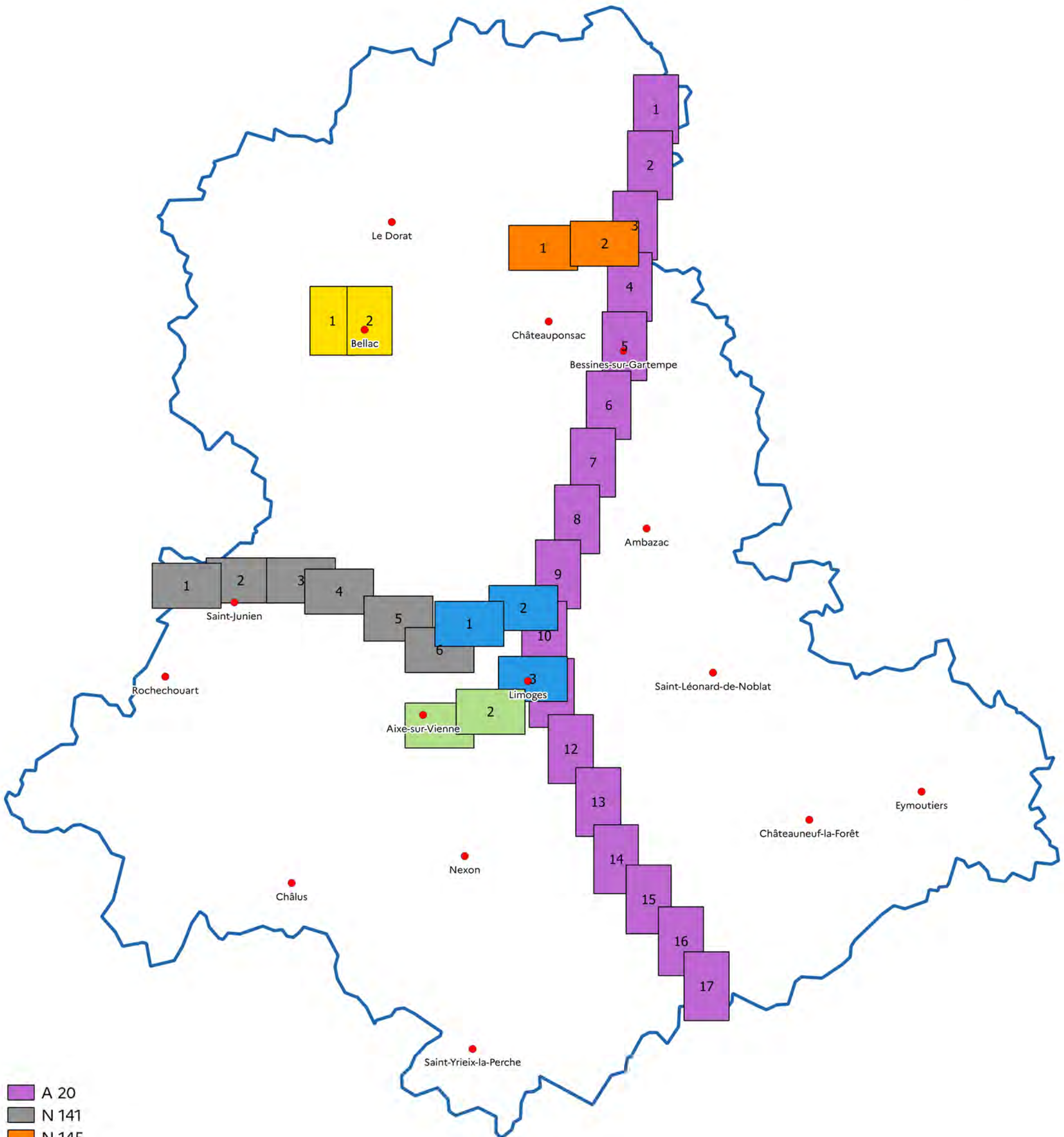


Cartes des bruits stratégiques

DDT de la Haute-Vienne
/SIT/MCAT
Immeuble PASTEL
CS 43217
22 rue des Pénitents Blancs
87032 Limoges CEDEX

Schéma d'assemblage des éléments des atlas Réseau routier national

Mai 2022



- A 20
- N 141
- N 145
- N 147
- N 21
- N 520
- Principaux pôles de service

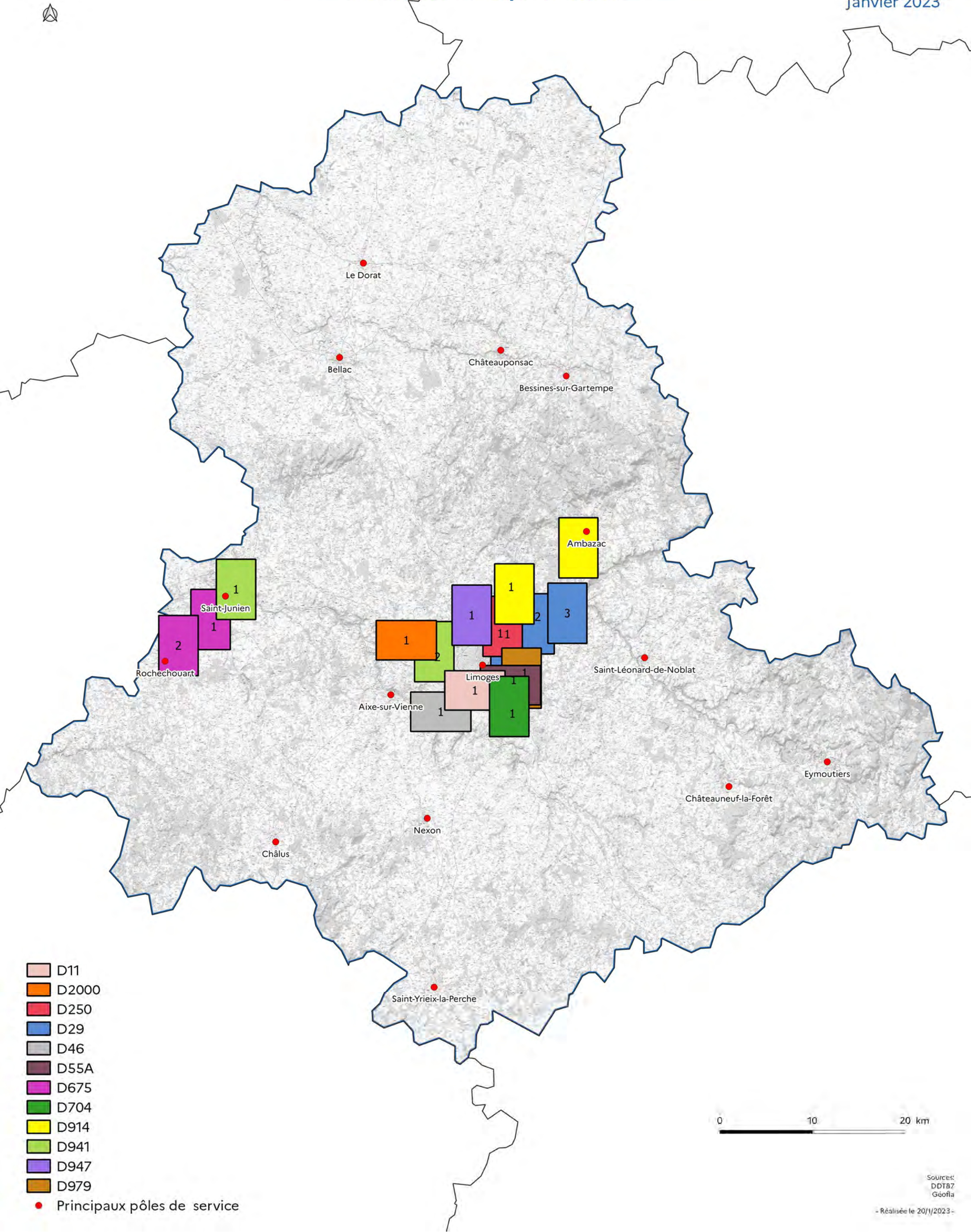
0 10 20 km

Cartes des bruits stratégiques

DDT de la Haute-Vienne
/SIT/MCAT
Immeuble PASTEL
CS 43217
22 rue des Pénitents Blancs
87032 Limoges CEDEX

Schéma d'assemblage des éléments des atlas Réseau routier départemental

Janvier 2023



- D11
- D2000
- D250
- D29
- D46
- D55A
- D675
- D704
- D914
- D941
- D947
- D979

• Principaux pôles de service

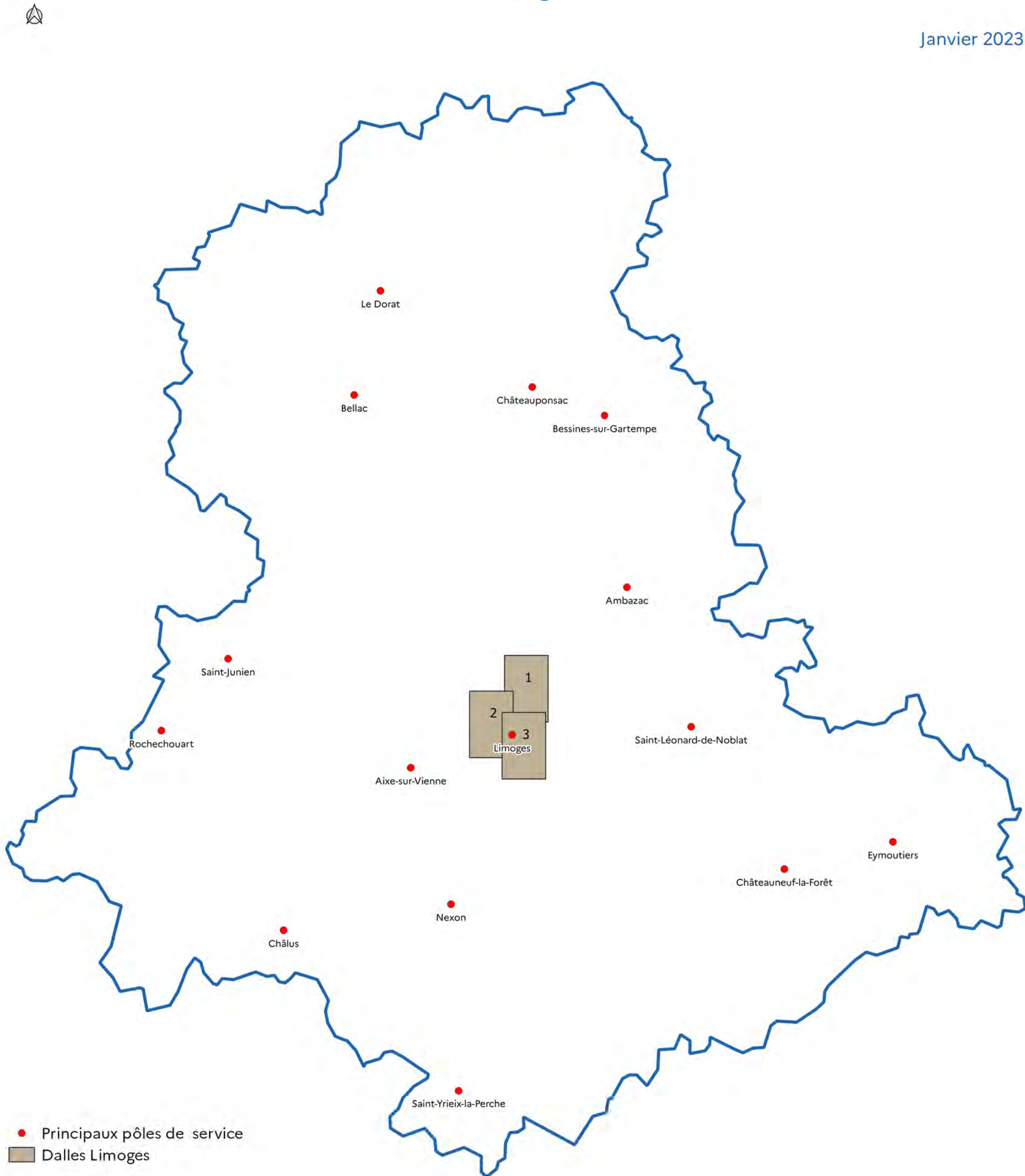
0 10 20 km

Cartes des bruits stratégiques

DDT de la Haute-Vienne
/SIT/MCAT
Immeuble PASTEL
CS 43217
22 rue des Pénitents Blancs
87032 Limoges CEDEX

Schéma d'assemblage des éléments des atlas de Limoges

Janvier 2023



● Principaux pôles de service
■ Dalles Limoges

