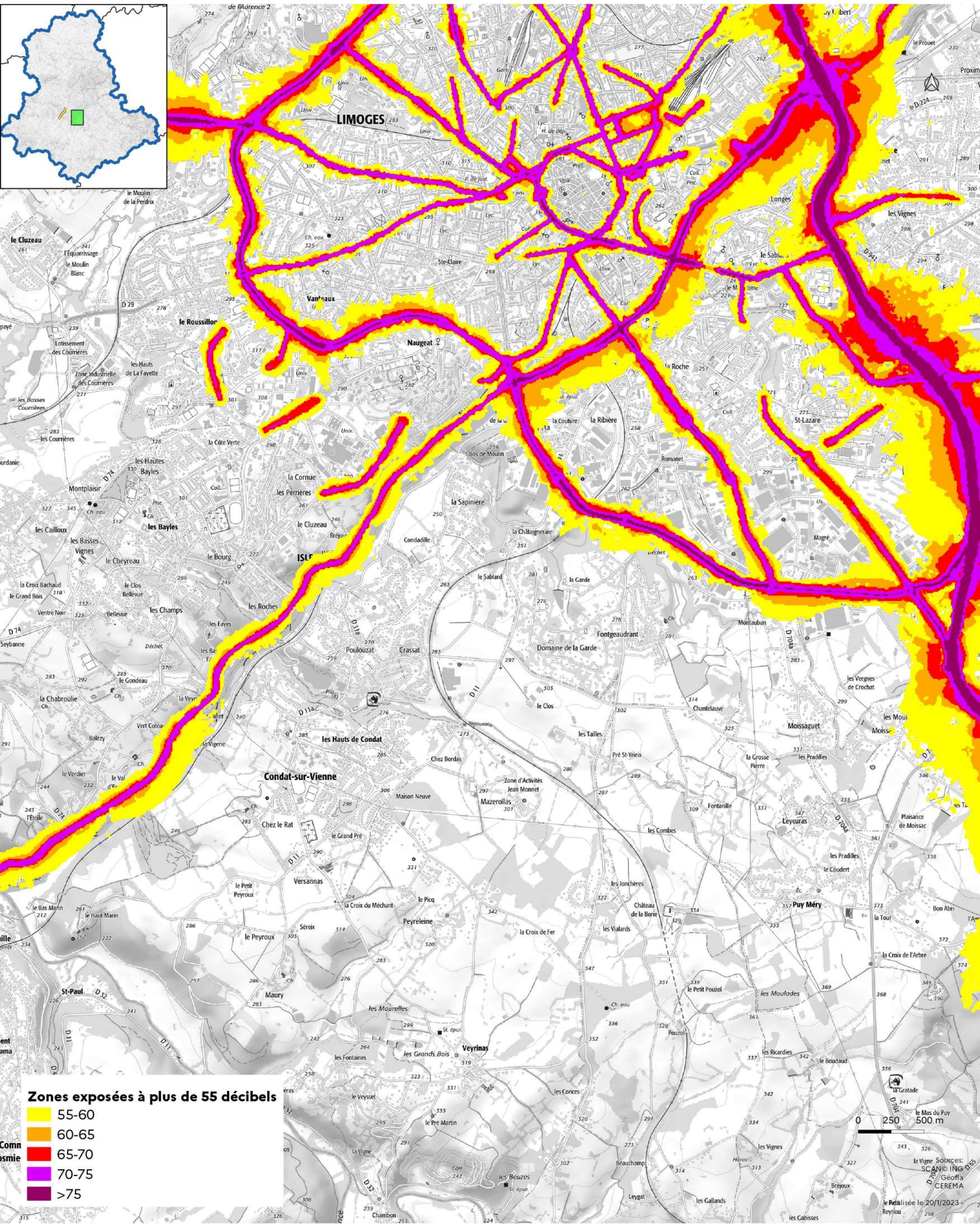


Cartes des zones exposées au bruit du réseau routier

DDT de la Haute-Vienne
/SIT/MCAT
Immeuble PASTEL
CS 43217
22 rue des Pénitents Blancs
87032 Limoges CEDEX

- D11 (1) : carte de type a (indicateur Iden) -

Janvier 2023



Zones exposées à plus de 55 décibels

- 55-60
- 60-65
- 65-70
- 70-75
- >75

0 250 500 m

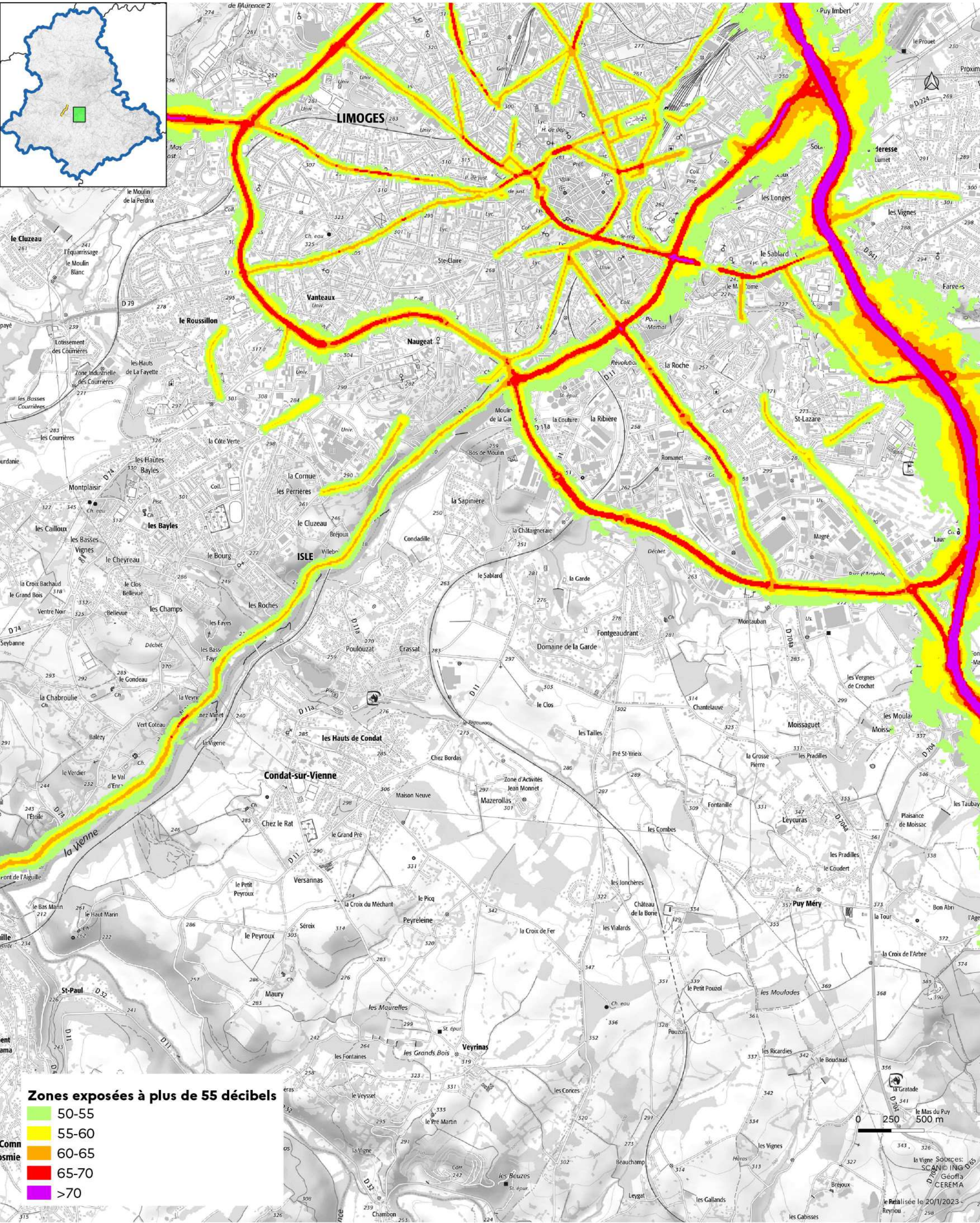
Sources:
SCAN
ING
Géofa
CEREMA
Révisé le 20/1/2023
Reynou

Cartes des zones exposées au bruit du réseau routier

DDT de la Haute-Vienne
/SIT/MCAT
Immeuble PASTEL
CS 43217
22 rue des Pénitents Blancs
87032 Limoges CEDEX

- D11 (1) : carte de type a (indicateur In) -

Janvier 2023

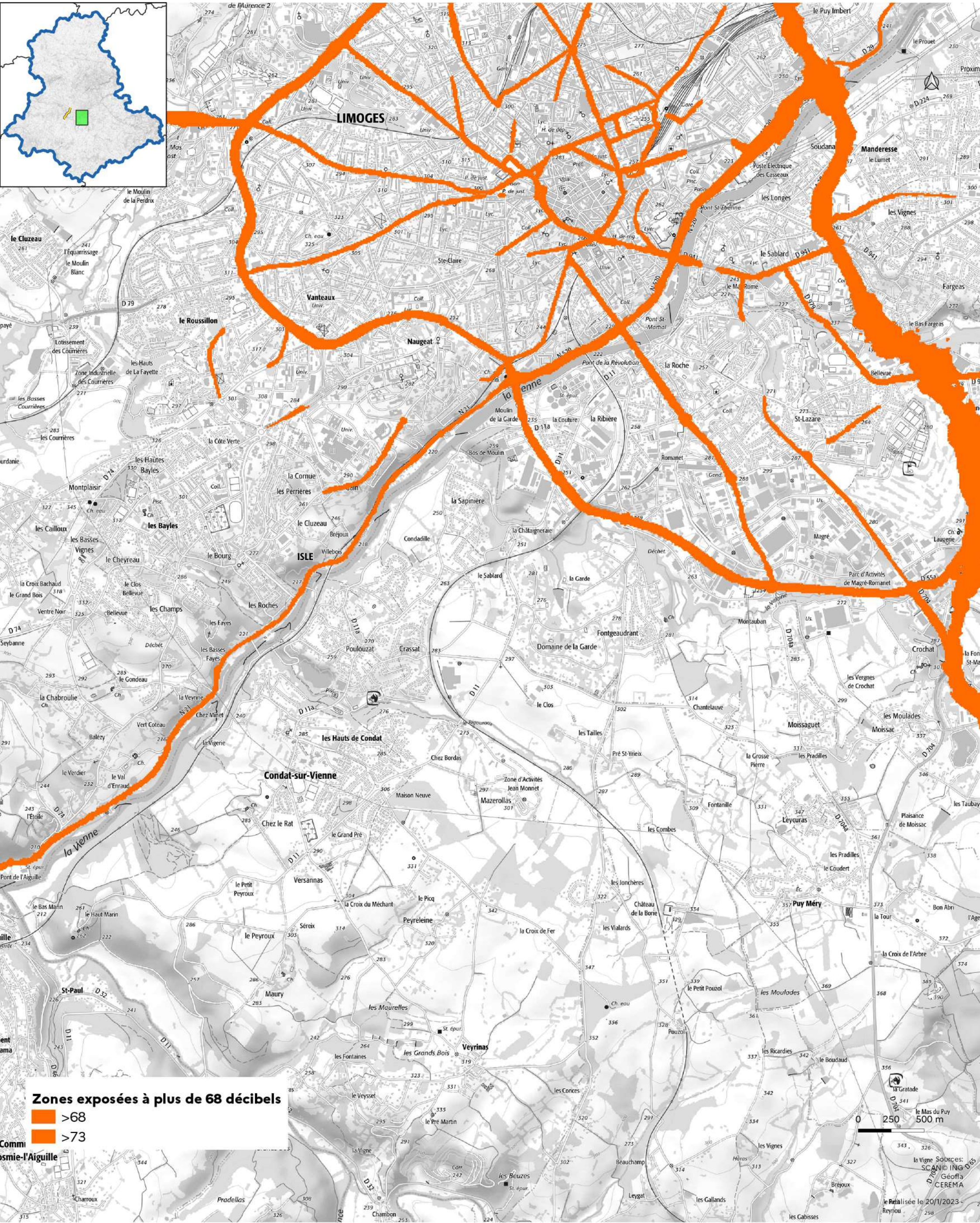


Cartes des zones exposées au bruit du réseau routier

DDT de la Haute-Vienne
/SIT/MCAT
Immeuble PASTEL
CS 43217
22 rue des Pénitents Blancs
87032 Limoges CEDEX

- D11 (1) : carte de type c (indicateur Iden) -

Janvier 2023



Zones exposées à plus de 68 décibels

- >68
- >73

Sources:
SCAN
ING
Géo
CEREMA

Émise le 20/1/2023



**PRÉFÈTE
DE LA HAUTE-VIENNE**

Liberté
Égalité
Fraternité

- Département de la Haute-Vienne -

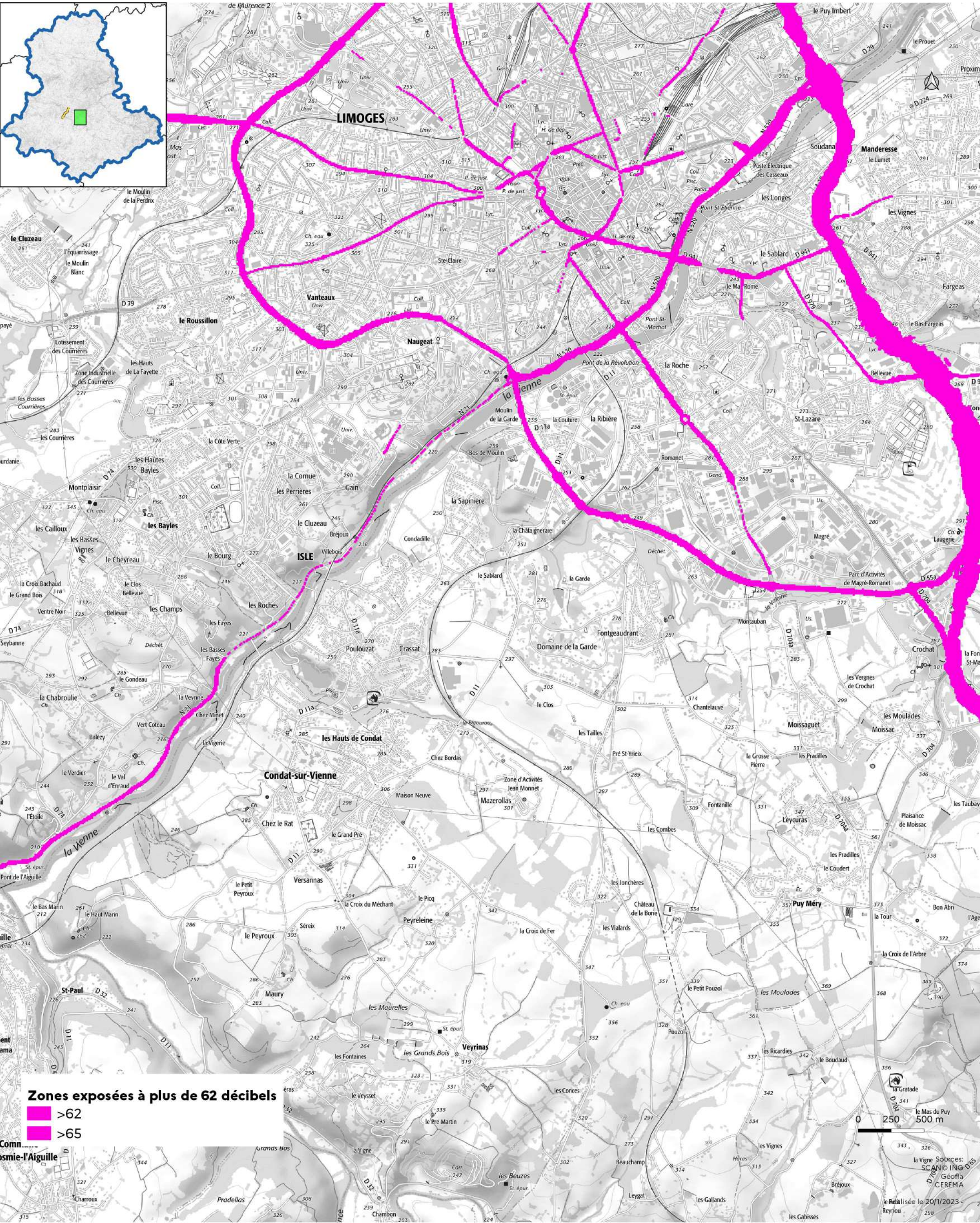
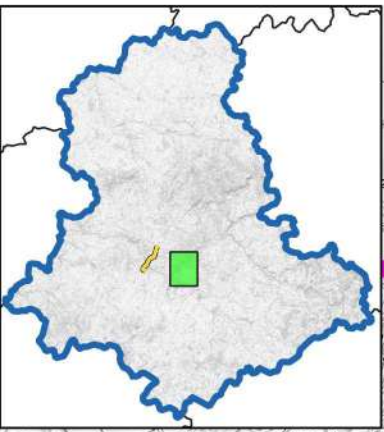
Direction
Départementale des
Territoires

DDT de la Haute-Vienne
/SIT/MCAT
Immeuble PASTEL
CS 43217
22 rue des Pénitents Blancs
87032 Limoges CEDEX

Cartes des zones exposées au bruit du réseau routier

- D11 (1) : carte de type c (indicateur In) -

Janvier 2023



Zones exposées à plus de 62 décibels

- >62
- >65

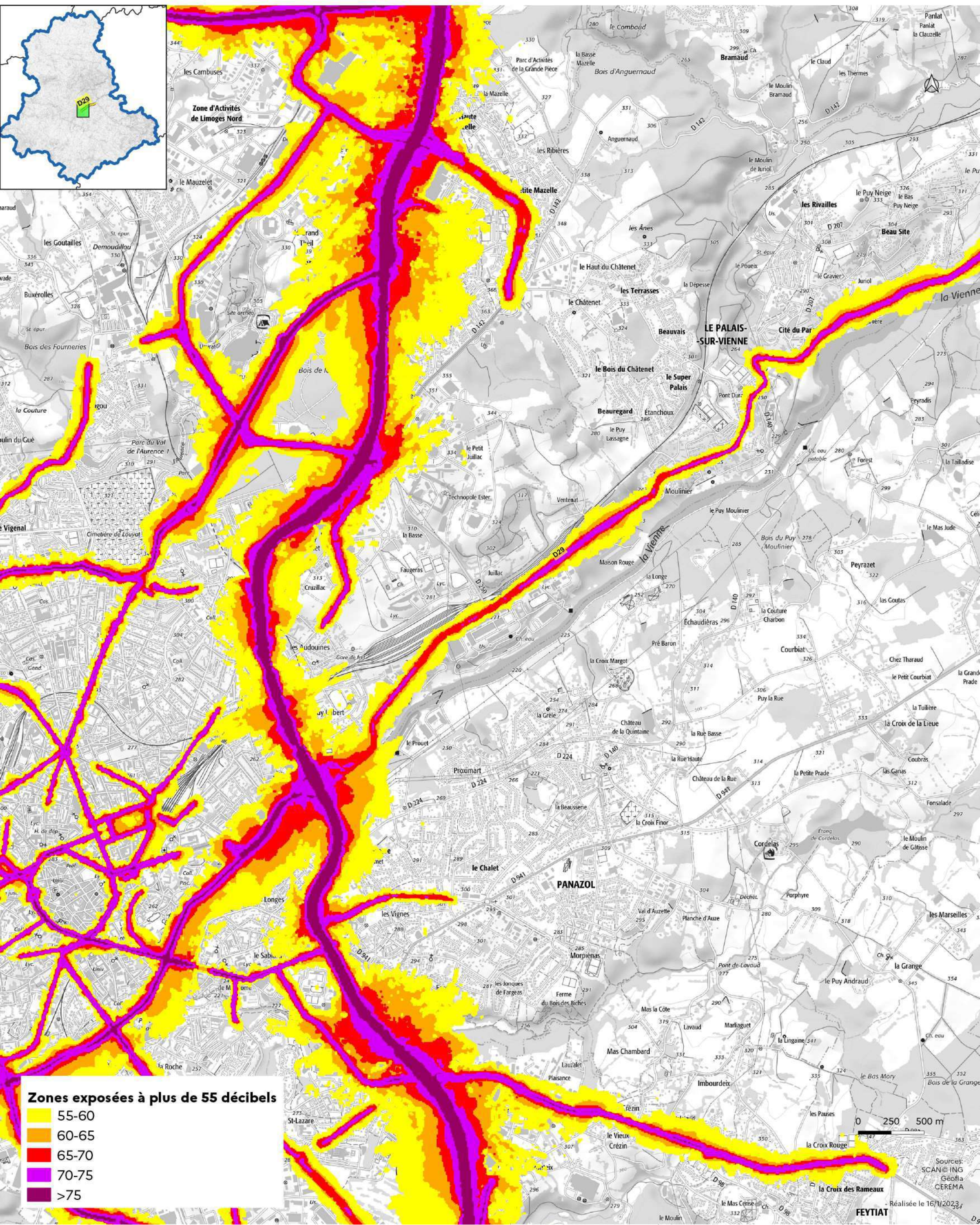
Sources:
SCAN
ING
Géo
CEREMA

Révisé le 20/1/2023

Cartes des zones exposées au bruit du réseau routier

- D29 (1) : carte de type a (indicateur Iden) -

Janvier 2023



Zones exposées à plus de 55 décibels

55-60
60-65
65-70
70-75
>75

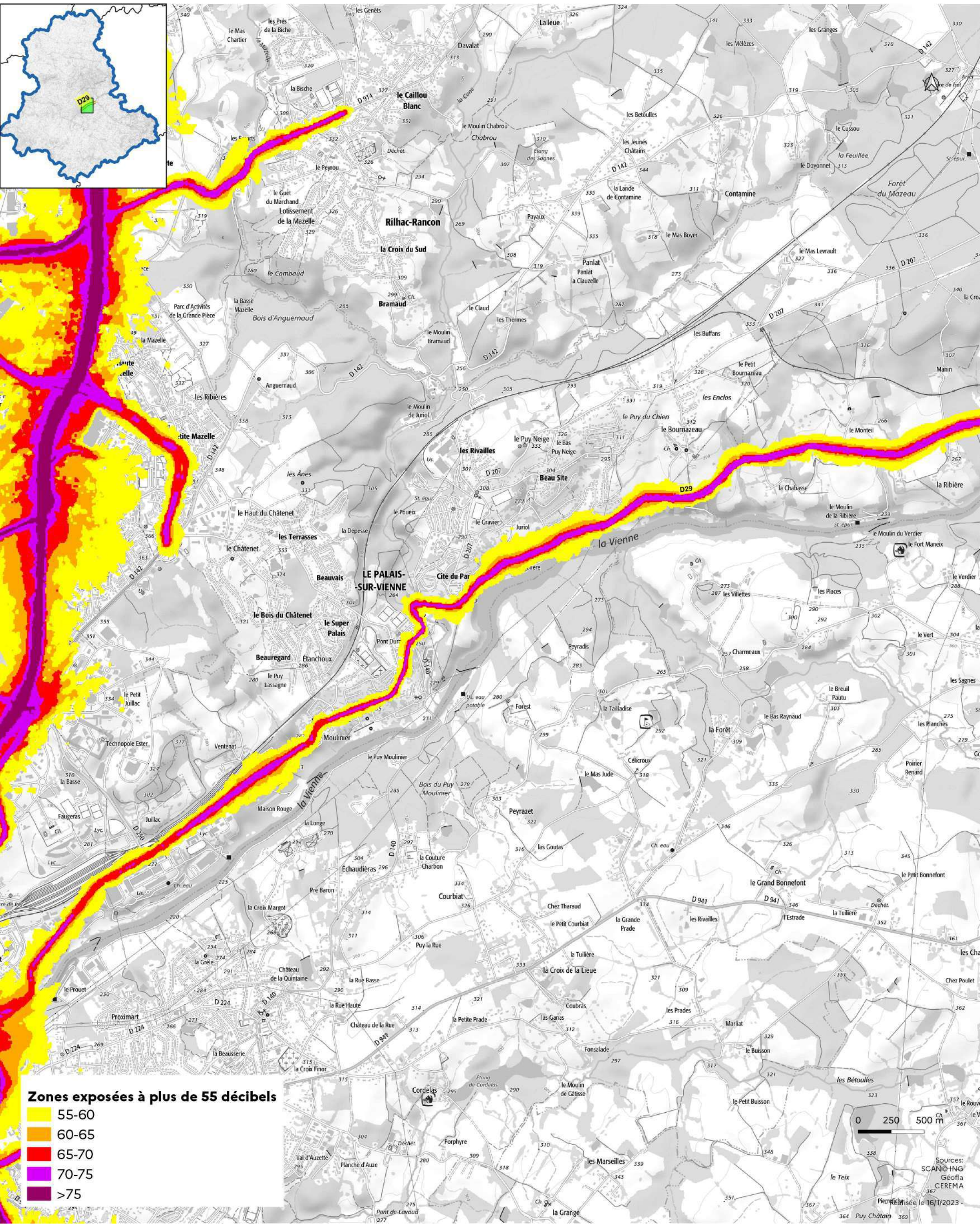
Sources: SCAN@ING
Géofla
CEREMA
Réalisé le 16/1/2023
FEYTIAT

Cartes des zones exposées au bruit du réseau routier

DDT de la Haute-Vienne
/SIT/MCAT
Immeuble PASTEL
CS 43217
22 rue des Pénitents Blancs
87032 Limoges CEDEX

- D29 (2) : carte de type a (indicateur Iden) -

Janvier 2023

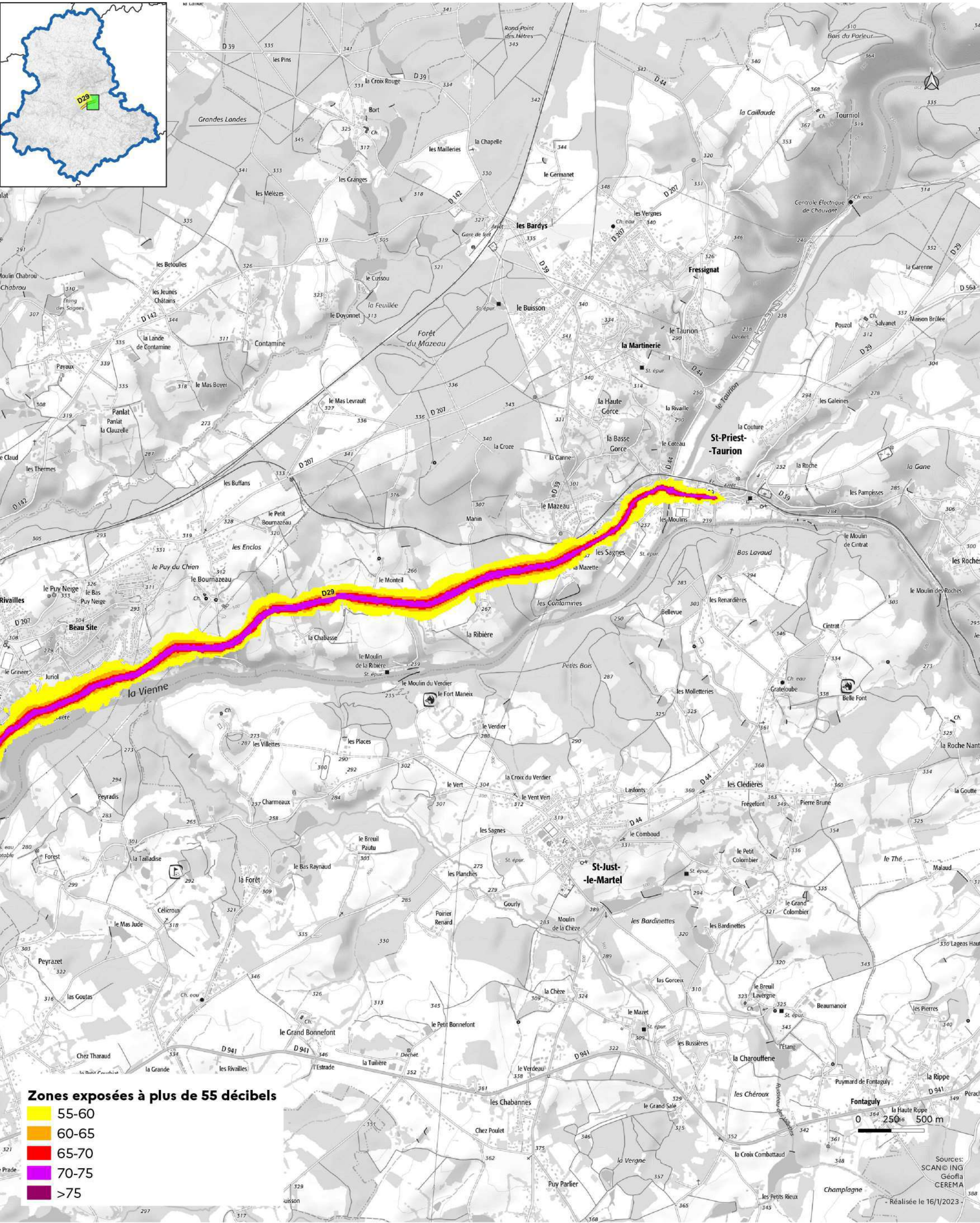
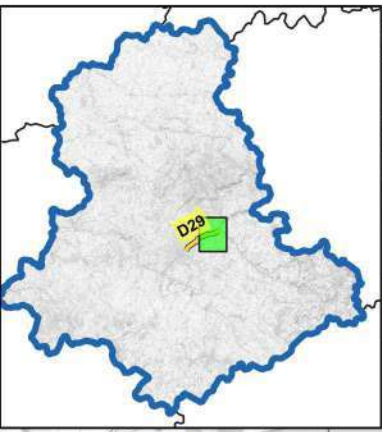


Cartes des zones exposées au bruit du réseau routier

DDT de la Haute-Vienne
/SIT/MCAT
Immeuble PASTEL
CS 43217
22 rue des Pénitents Blancs
87032 Limoges CEDEX

- D29 (3) : carte de type a (indicateur Iden) -

Janvier 2023



Zones exposées à plus de 55 décibels

- 55-60
- 60-65
- 65-70
- 70-75
- >75



Sources: SCAN © ING
Géofla
CEREMA

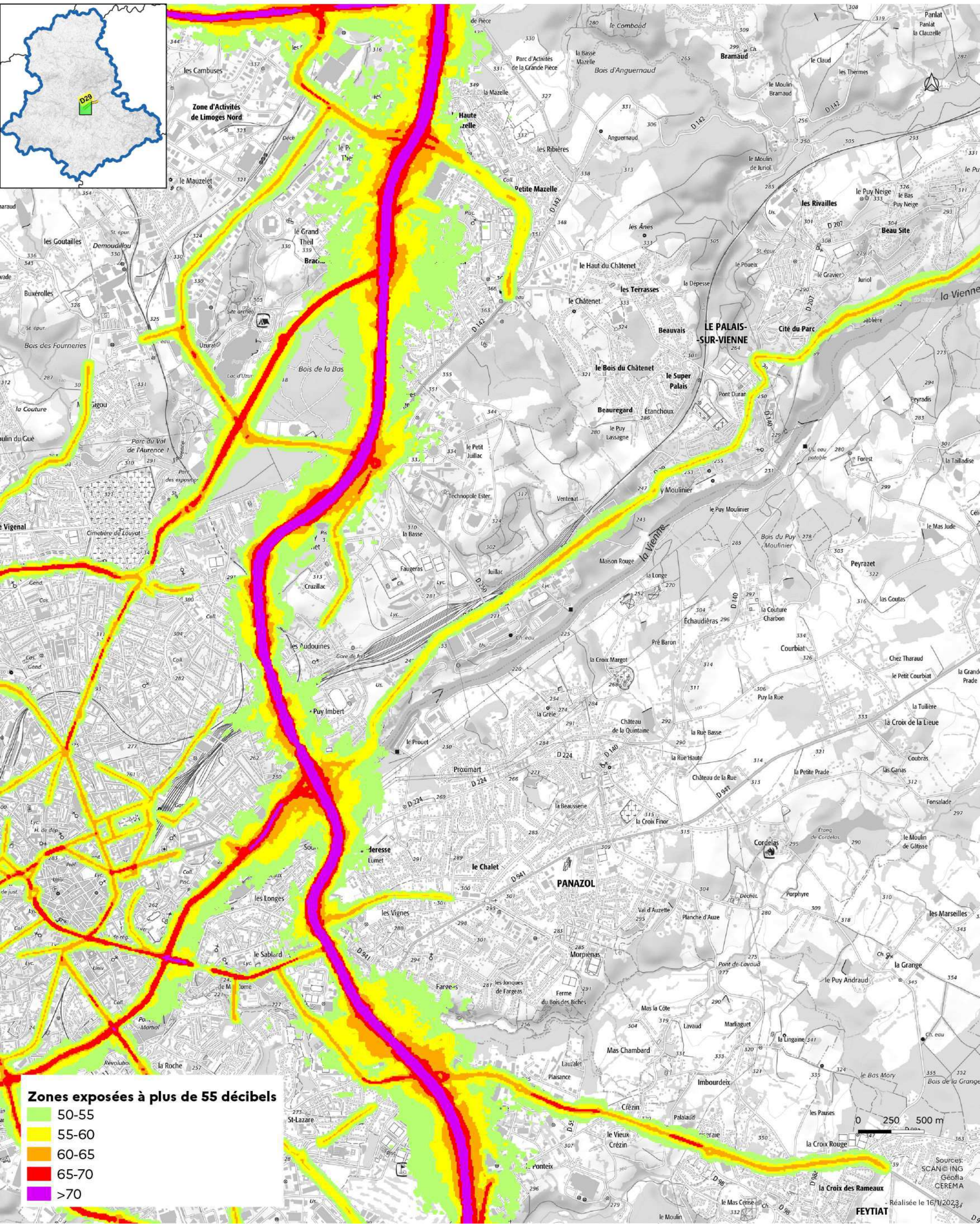
Réalisé le 16/1/2023

Cartes des zones exposées au bruit du réseau routier

DDT de la Haute-Vienne
/SIT/MCAT
Immeuble PASTEL
CS 43217
22 rue des Pénitents Blancs
87032 Limoges CEDEX

- D29 (1) : carte de type a (indicateur In) -

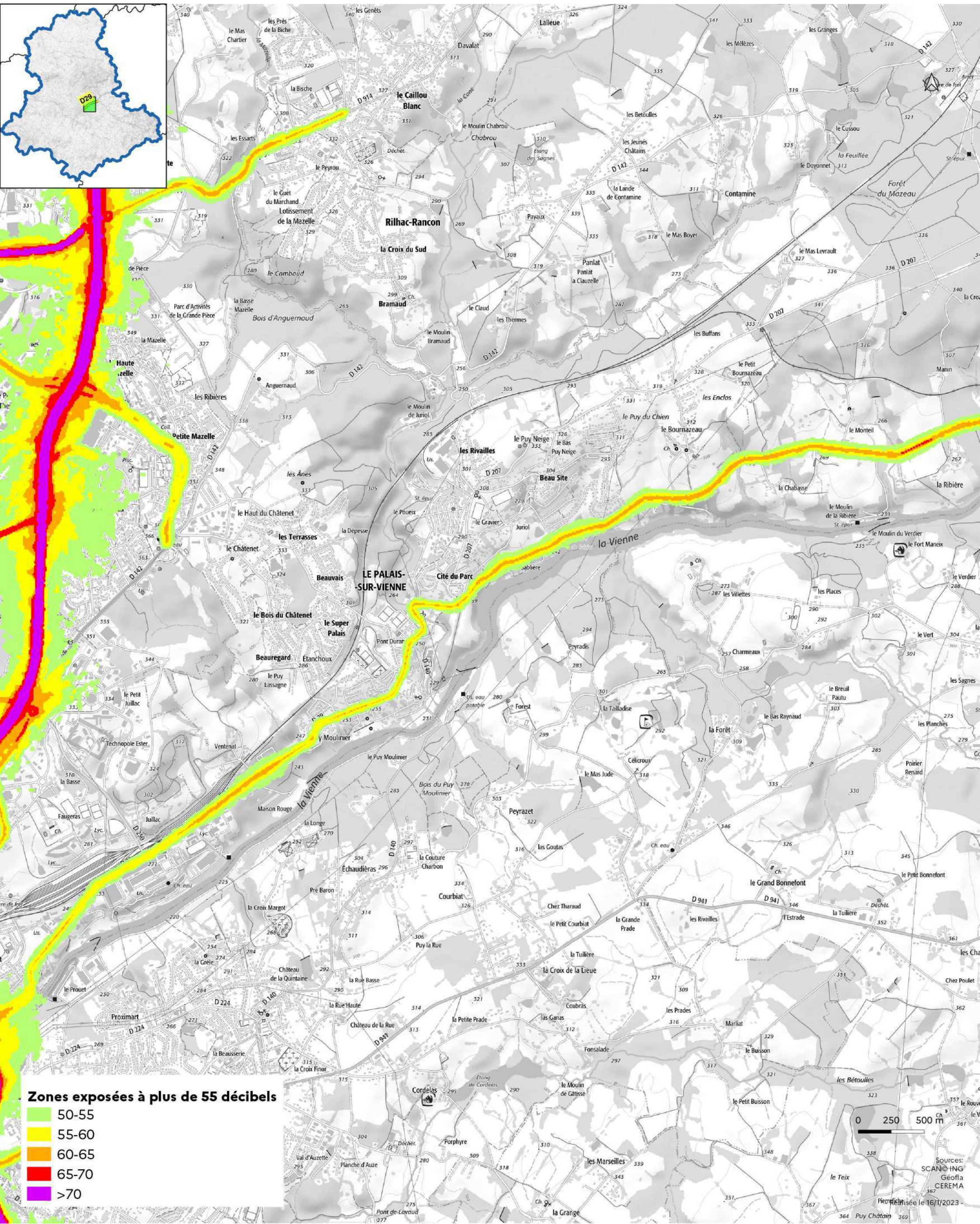
Janvier 2023



Cartes des zones exposées au bruit du réseau routier

- D29 (2) : carte de type a (indicateur In) -

Janvier 2023



Zones exposées à plus de 55 décibels

50-55
55-60
60-65
65-70
>70

0 250 500 m

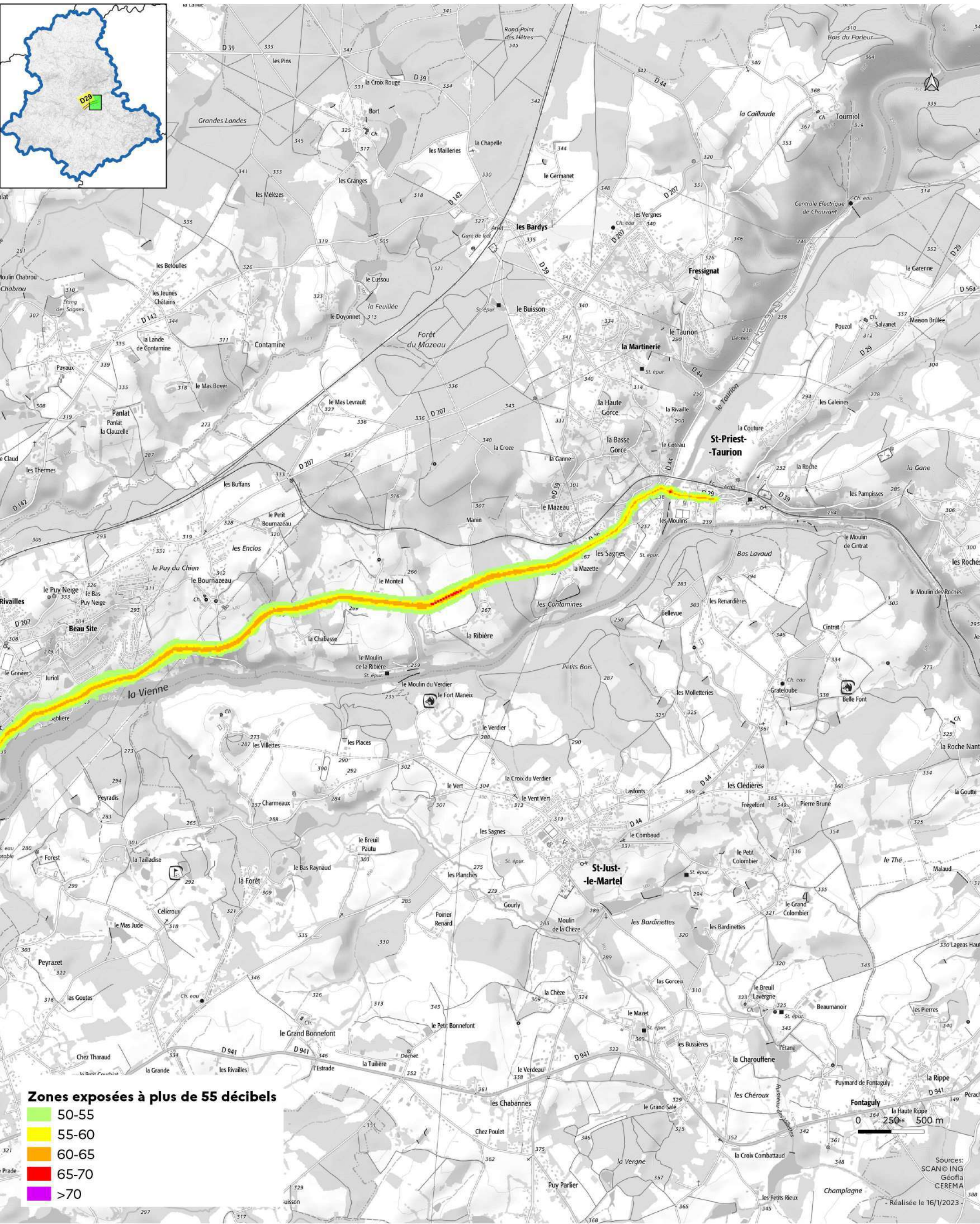
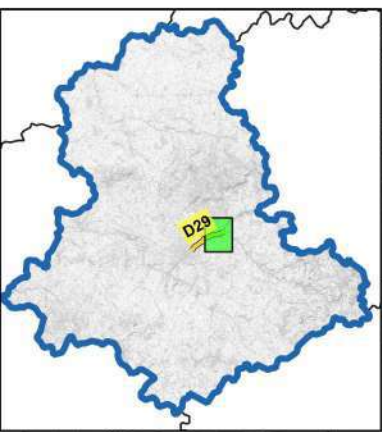
Sources: SCANOING
Géofla
CEREMA

le 16/1/2023

Cartes des zones exposées au bruit du réseau routier

- D29 (3) : carte de type a (indicateur In) -

Janvier 2023



Zones exposées à plus de 55 décibels

- 50-55
- 55-60
- 60-65
- 65-70
- >70



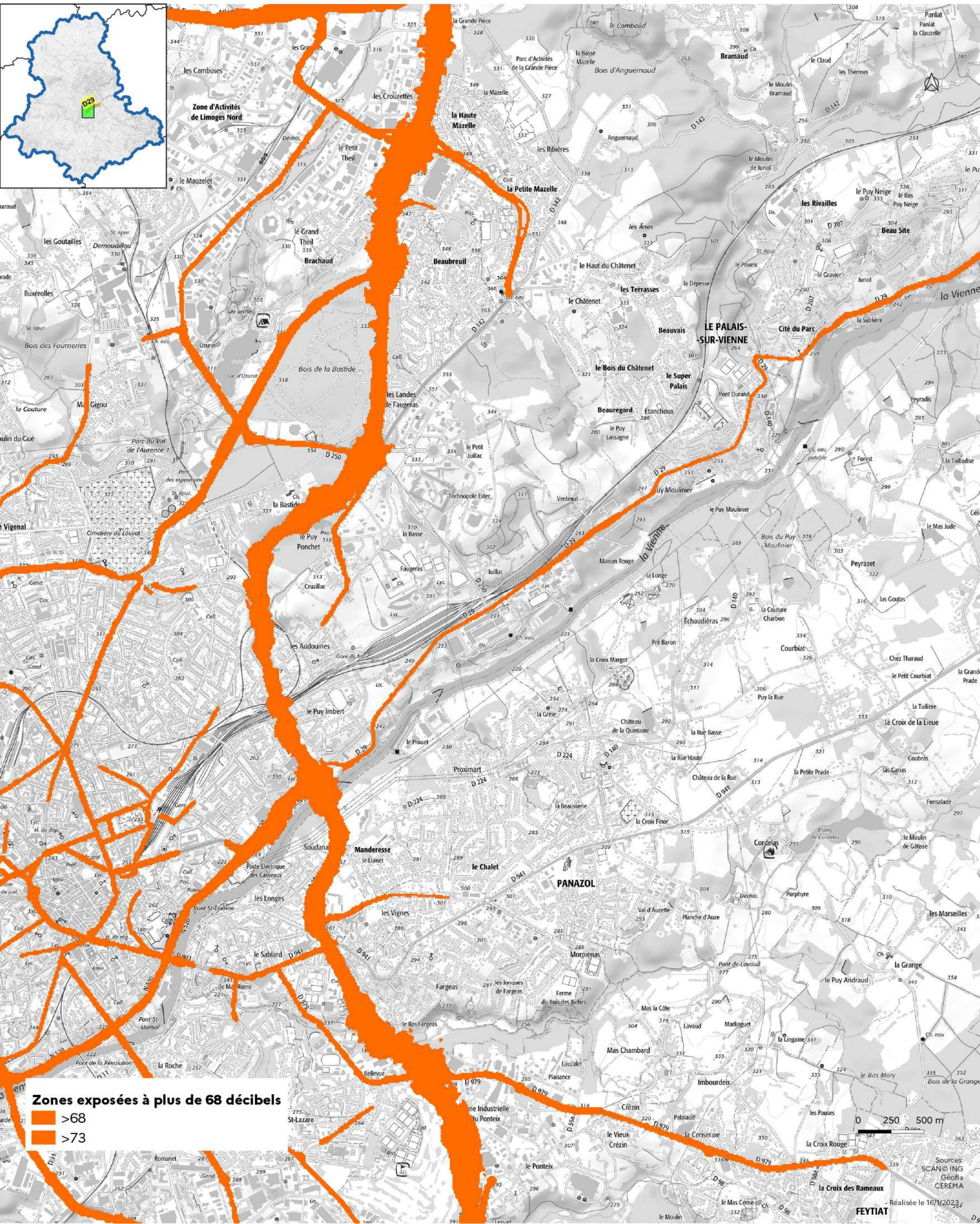
Sources: SCAN © ING Géofla CEREMA

Réalisé le 16/1/2023

Cartes des zones exposées au bruit du réseau routier

- D29 (1) : carte de type c (indicateur Iden) -

Janvier 2023

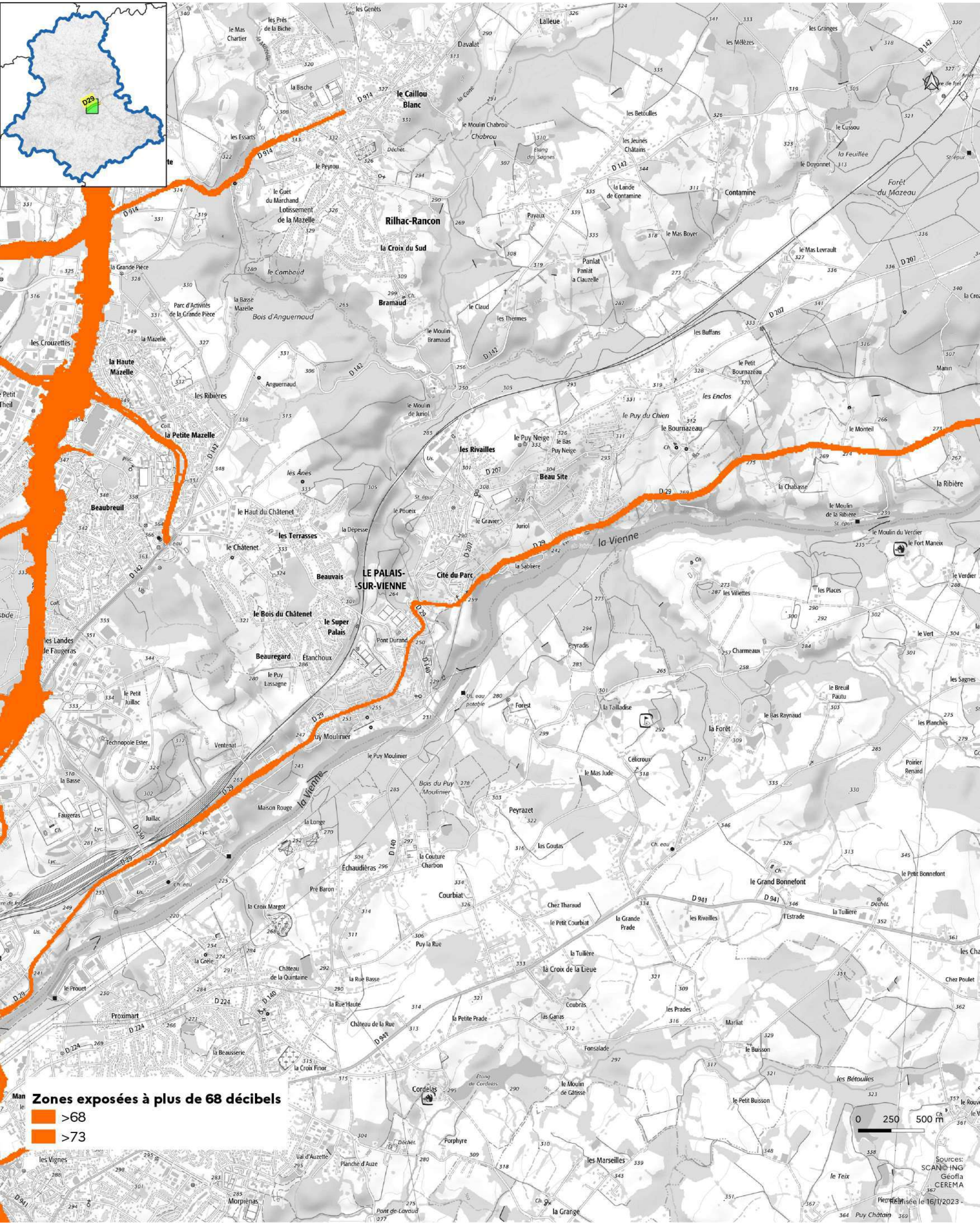


Cartes des zones exposées au bruit du réseau routier

DDT de la Haute-Vienne
/SIT/MCAT
Immeuble PASTEL
CS 43217
22 rue des Pénitents Blancs
87032 Limoges CEDEX

- D29 (2) : carte de type c (indicateur Iden) -

Janvier 2023

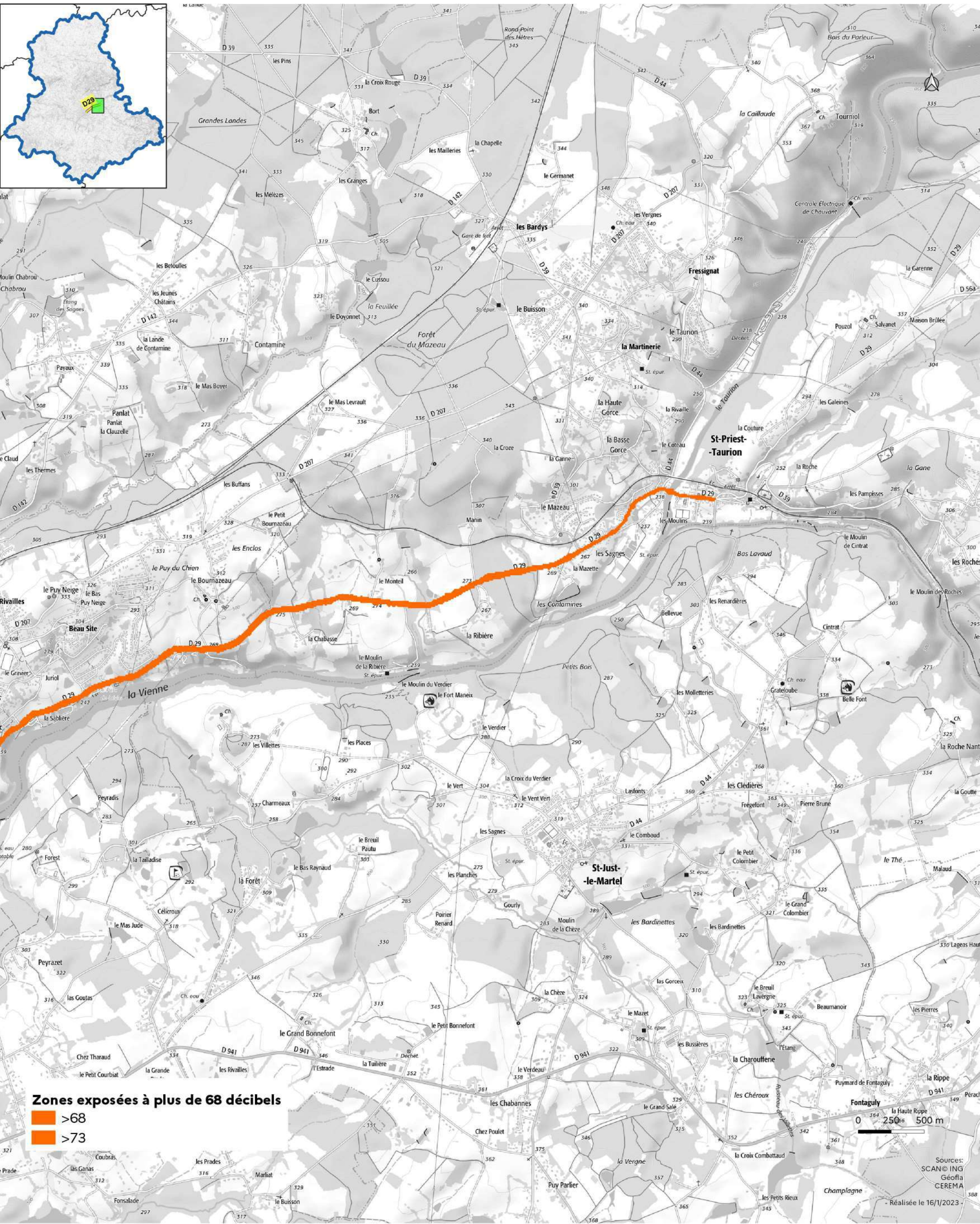


Cartes des zones exposées au bruit du réseau routier

DDT de la Haute-Vienne
/SIT/MCAT
Immeuble PASTEL
CS 43217
22 rue des Pénitents Blancs
87032 Limoges CEDEX

- D29 (3) : carte de type c (indicateur Iden) -

Janvier 2023



Zones exposées à plus de 68 décibels

>68

>73

Sources:
SCAN © ING
Géofla
CEREMA

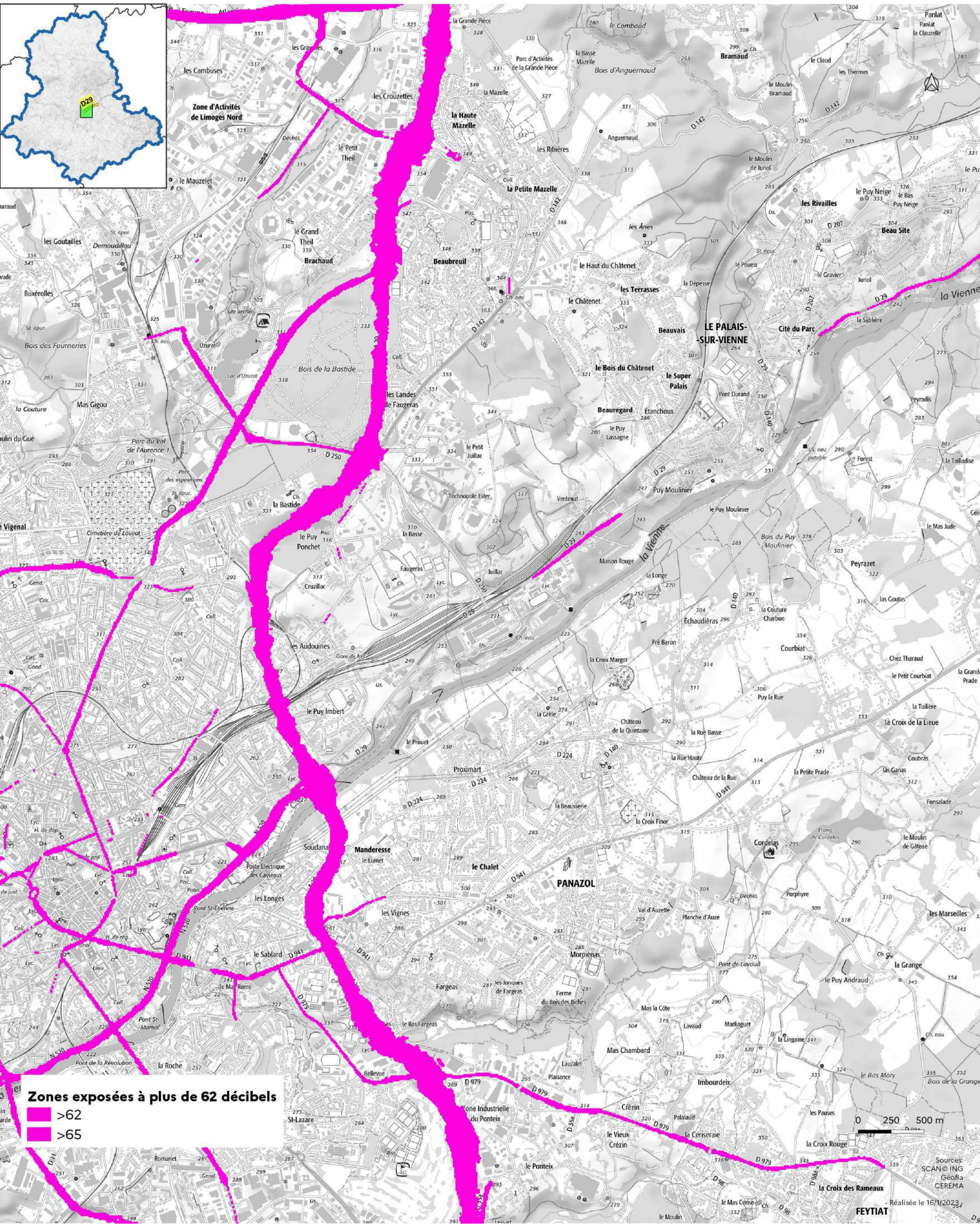
Réalisé le 16/1/2023

Cartes des zones exposées au bruit du réseau routier

DDT de la Haute-Vienne
/SIT/MCAT
Immeuble PASTEL
CS 43217
22 rue des Pénitents Blancs
87032 Limoges CEDEX

- D29 (1) : carte de type c (indicateur In) -

Janvier 2023

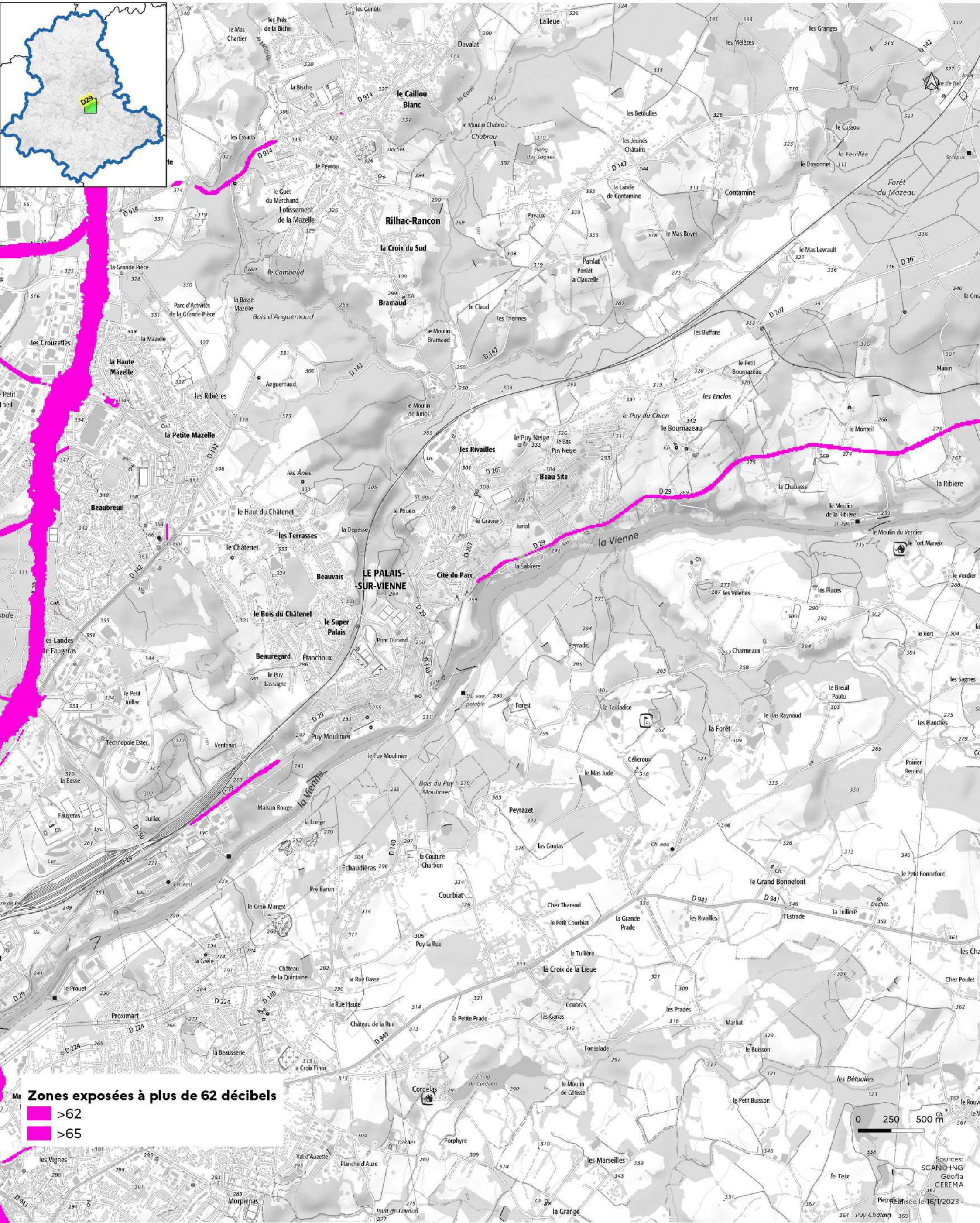


Cartes des zones exposées au bruit du réseau routier

DDT de la Haute-Vienne
/SIT/MCAT
Immeuble PASTEL
CS 43217
22 rue des Pénitents Blancs
87032 Limoges CEDEX

- D29 (2) : carte de type c (indicateur In) -

Janvier 2023

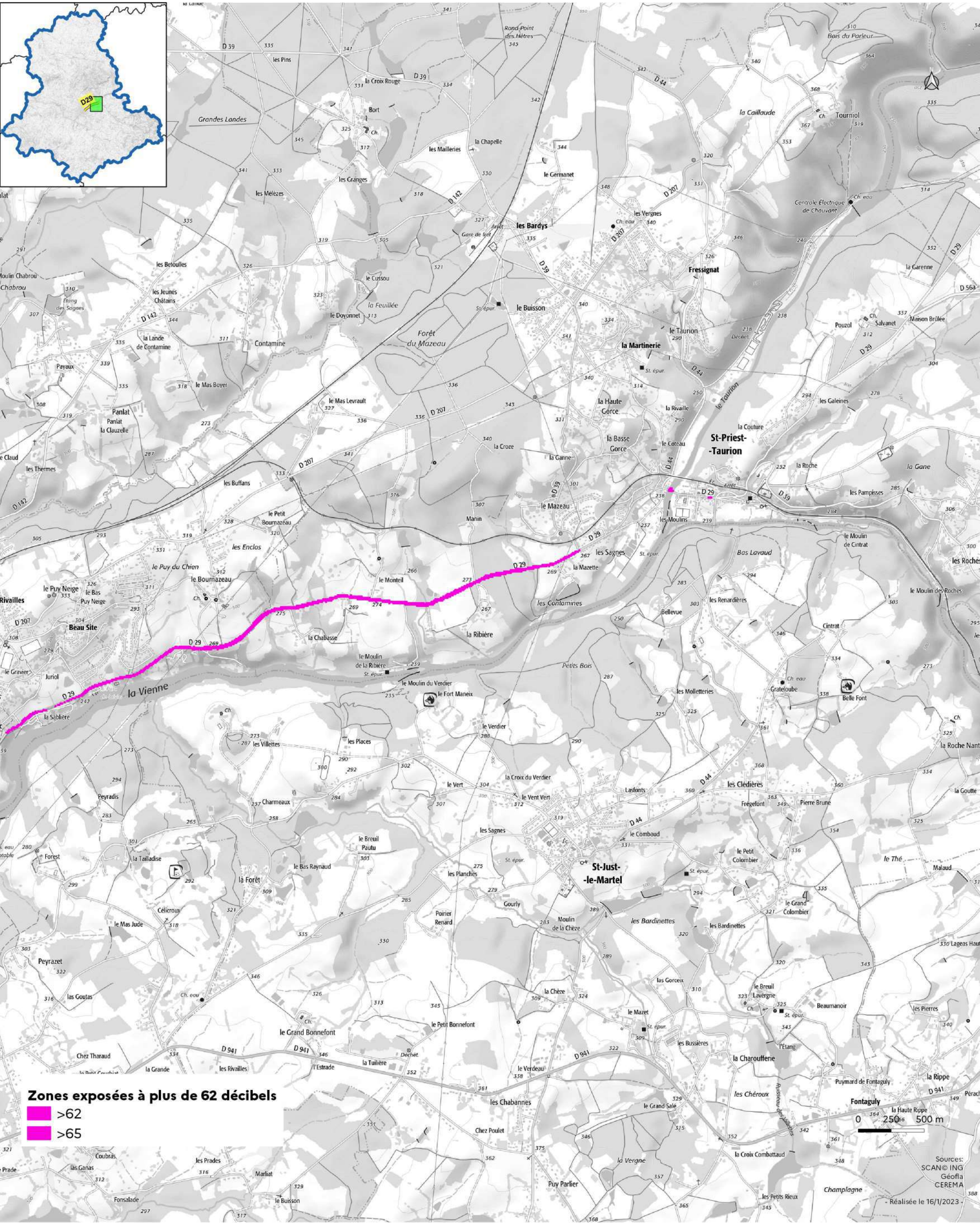
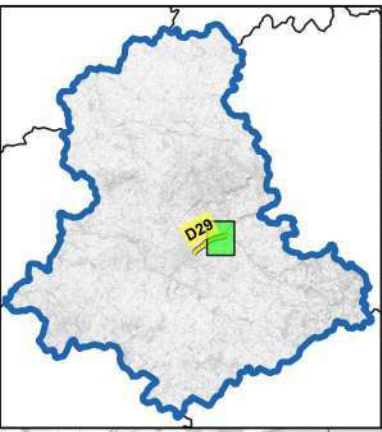


Cartes des zones exposées au bruit du réseau routier

DDT de la Haute-Vienne
/SIT/MCAT
Immeuble PASTEL
CS 43217
22 rue des Pénitents Blancs
87032 Limoges CEDEX

- D29 (3) : carte de type c (indicateur In) -

Janvier 2023



Zones exposées à plus de 62 décibels
 >62
 >65

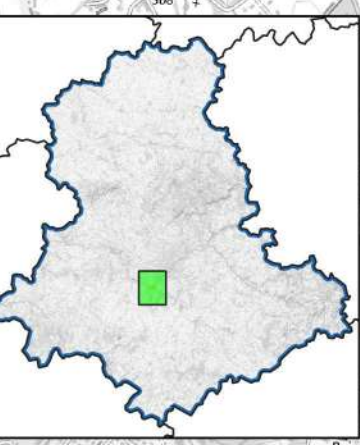
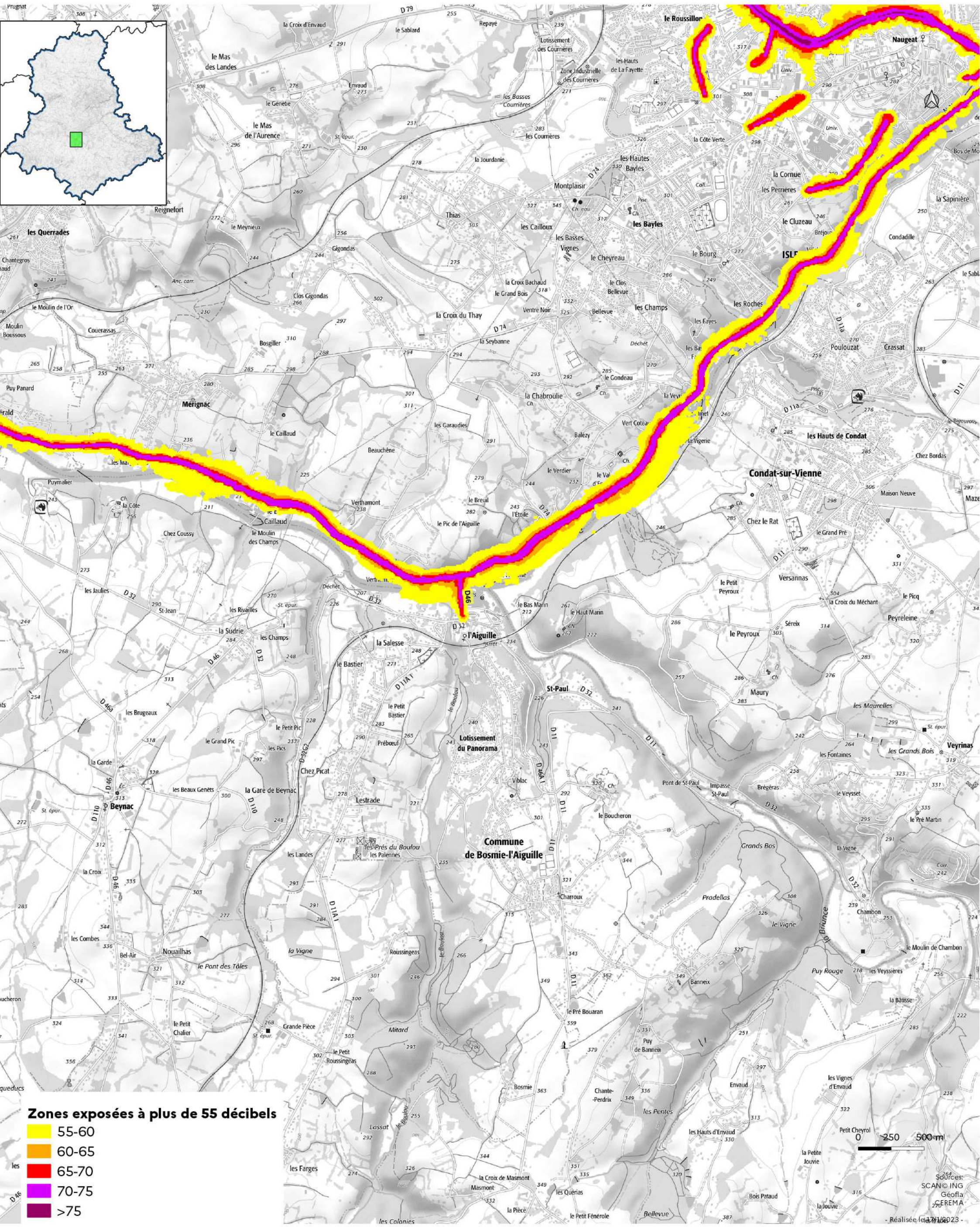
0 250 500 m

Sources: SCAN © ING
Géofla
CEREMA
- Réalisé le 16/1/2023 -

Cartes des zones exposées au bruit du réseau routier

- D46 (1) : carte de type a (indicateur Iden) -

Janvier 2023



Zones exposées à plus de 55 décibels

Yellow	55-60
Orange	60-65
Red	65-70
Purple	70-75
Dark Purple	>75

Sources:
 SCANOING
 GéoFla
 CEREMA

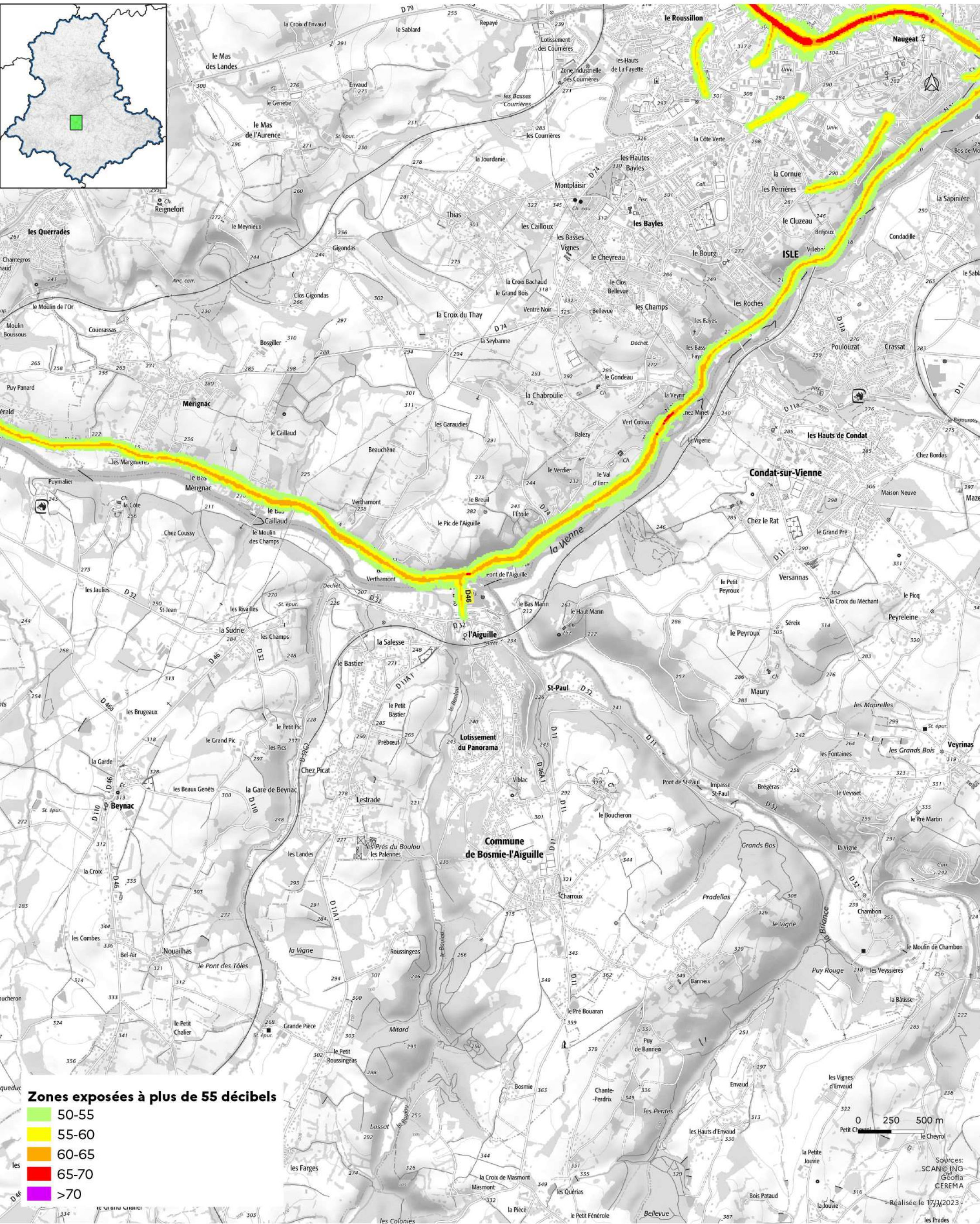
Réalisée le 14/01/23



Cartes des zones exposées au bruit du réseau routier

- D46 (1) : carte de type a (indicateur In) -

Janvier 2023



Zones exposées à plus de 55 décibels

- 50-55
- 55-60
- 60-65
- 65-70
- >70

0 250 500 m

Sources: SCAN@ING
GeoFla
CEREMA

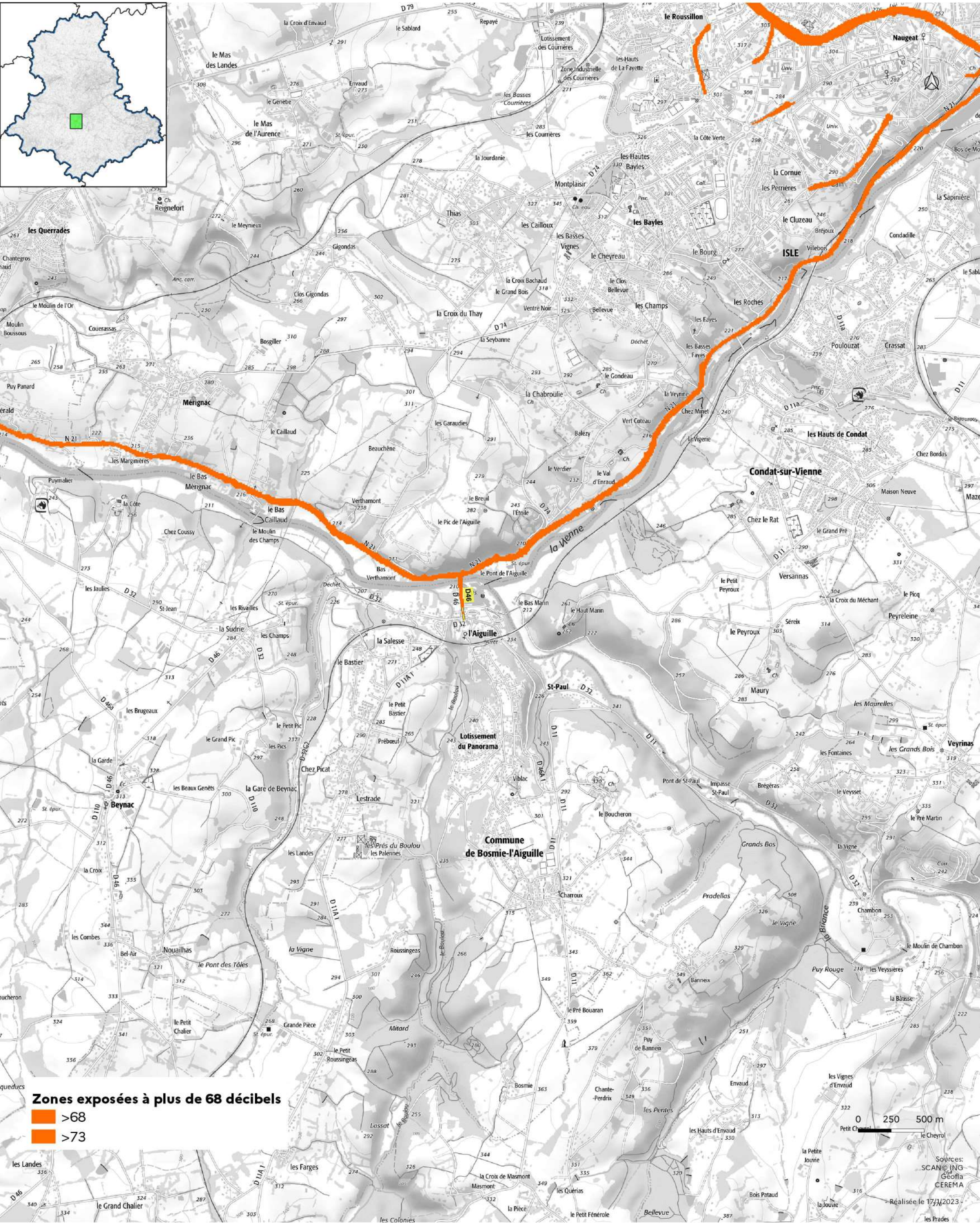
Réalisée le 17/1/2023



Cartes des zones exposées au bruit du réseau routier

- D46 (1) : carte de type c (indicateur Iden) -

Janvier 2023

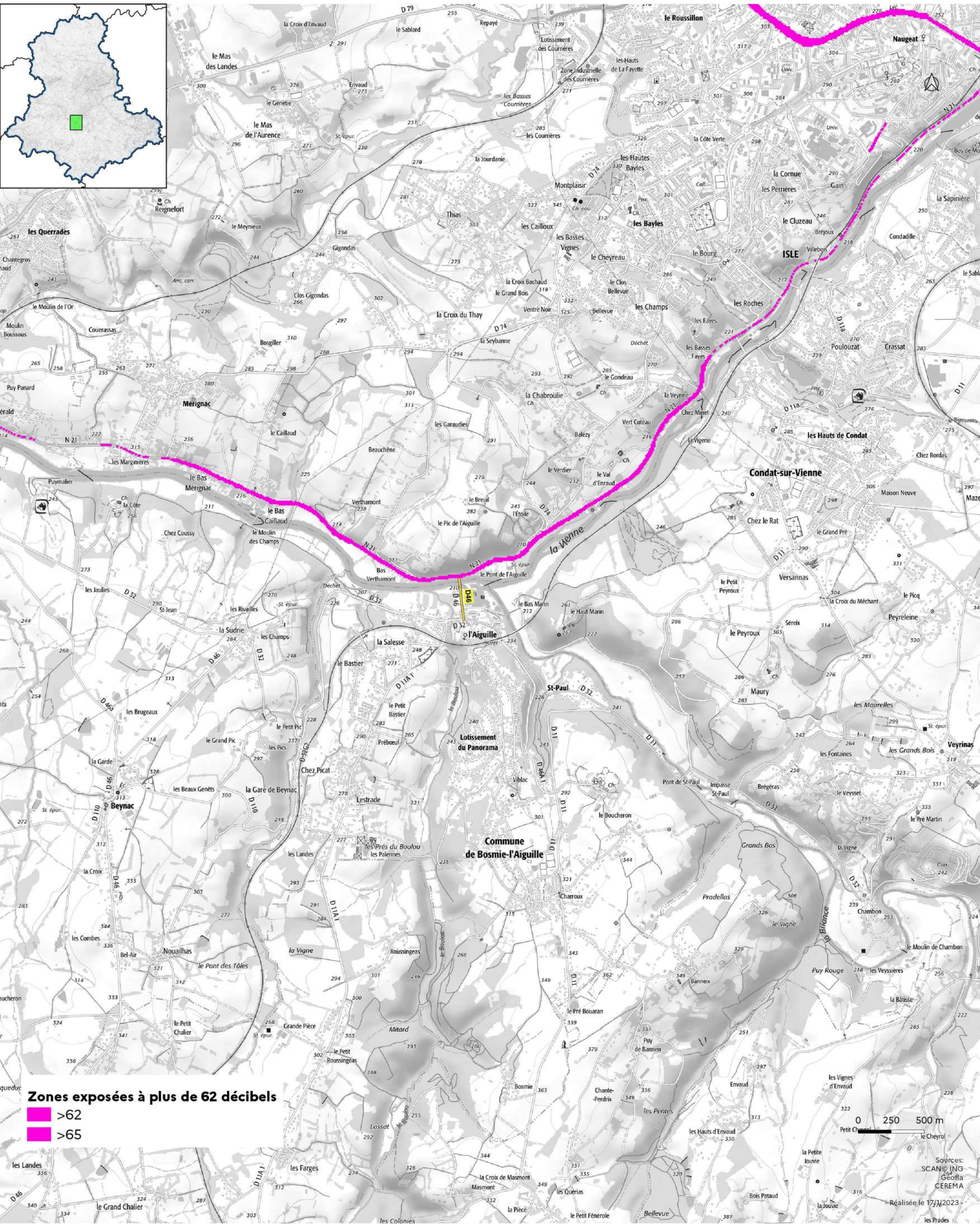




Cartes des zones exposées au bruit du réseau routier

- D46 (1) : carte de type c (indicateur In) -

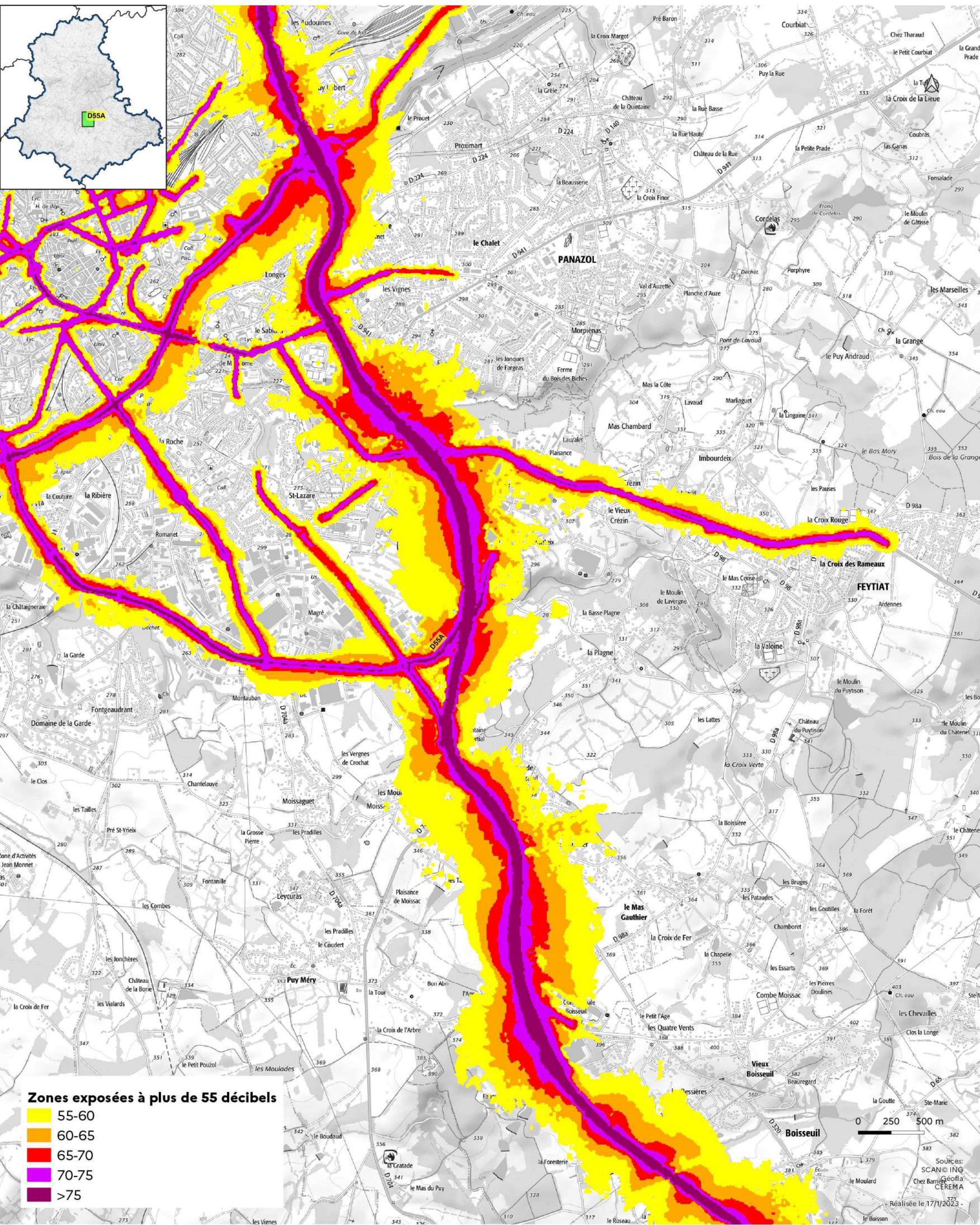
Janvier 2023



Cartes des zones exposées au bruit du réseau routier

- D55A (1) : carte de type a (indicateur Iden) -

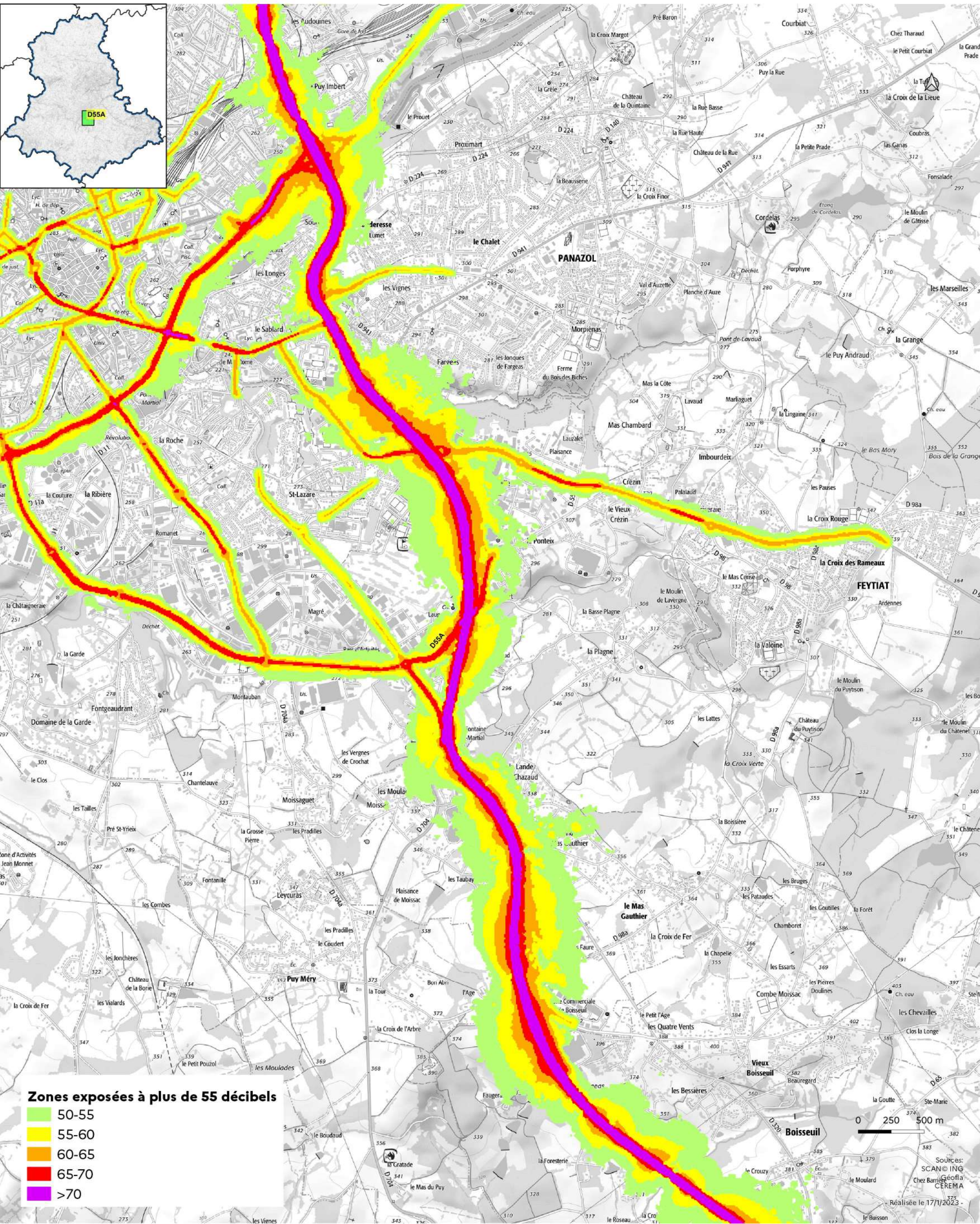
Janvier 2023



Cartes des zones exposées au bruit du réseau routier

- D55A (1) : carte de type a (indicateur In) -

Janvier 2023



Zones exposées à plus de 55 décibels

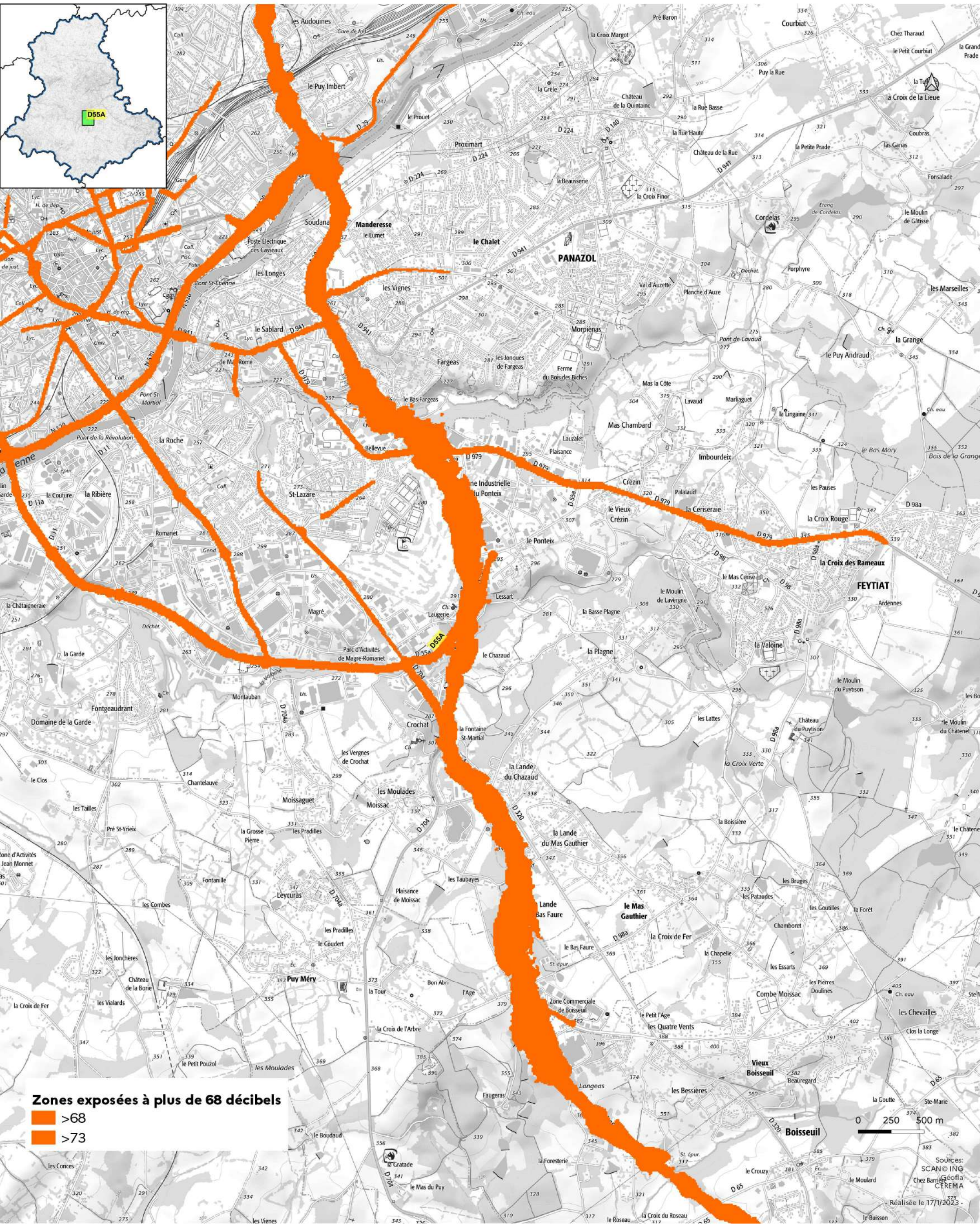
- 50-55
- 55-60
- 60-65
- 65-70
- >70

Cartes des zones exposées au bruit du réseau routier

DDT de la Haute-Vienne
/SIT/MCAT
Immeuble PASTEL
CS 43217
22 rue des Pénitents Blancs
87032 Limoges CEDEX

- D55A (1) : carte de type c (indicateur Iden) -

Janvier 2023

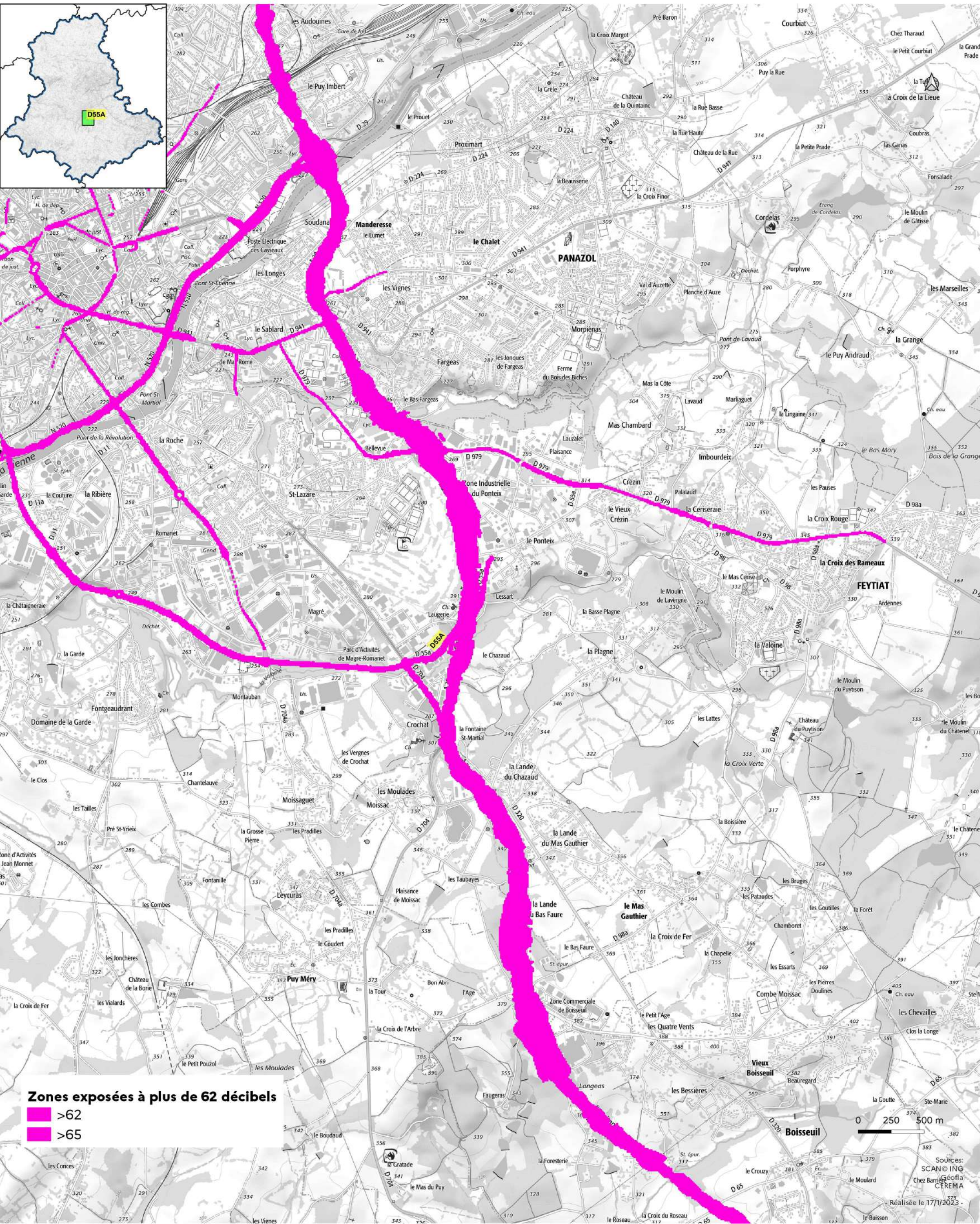


Cartes des zones exposées au bruit du réseau routier

DDT de la Haute-Vienne
/SIT/MCAT
Immeuble PASTEL
CS 43217
22 rue des Pénitents Blancs
87032 Limoges CEDEX

- D55A (1) : carte de type c (indicateur In) -

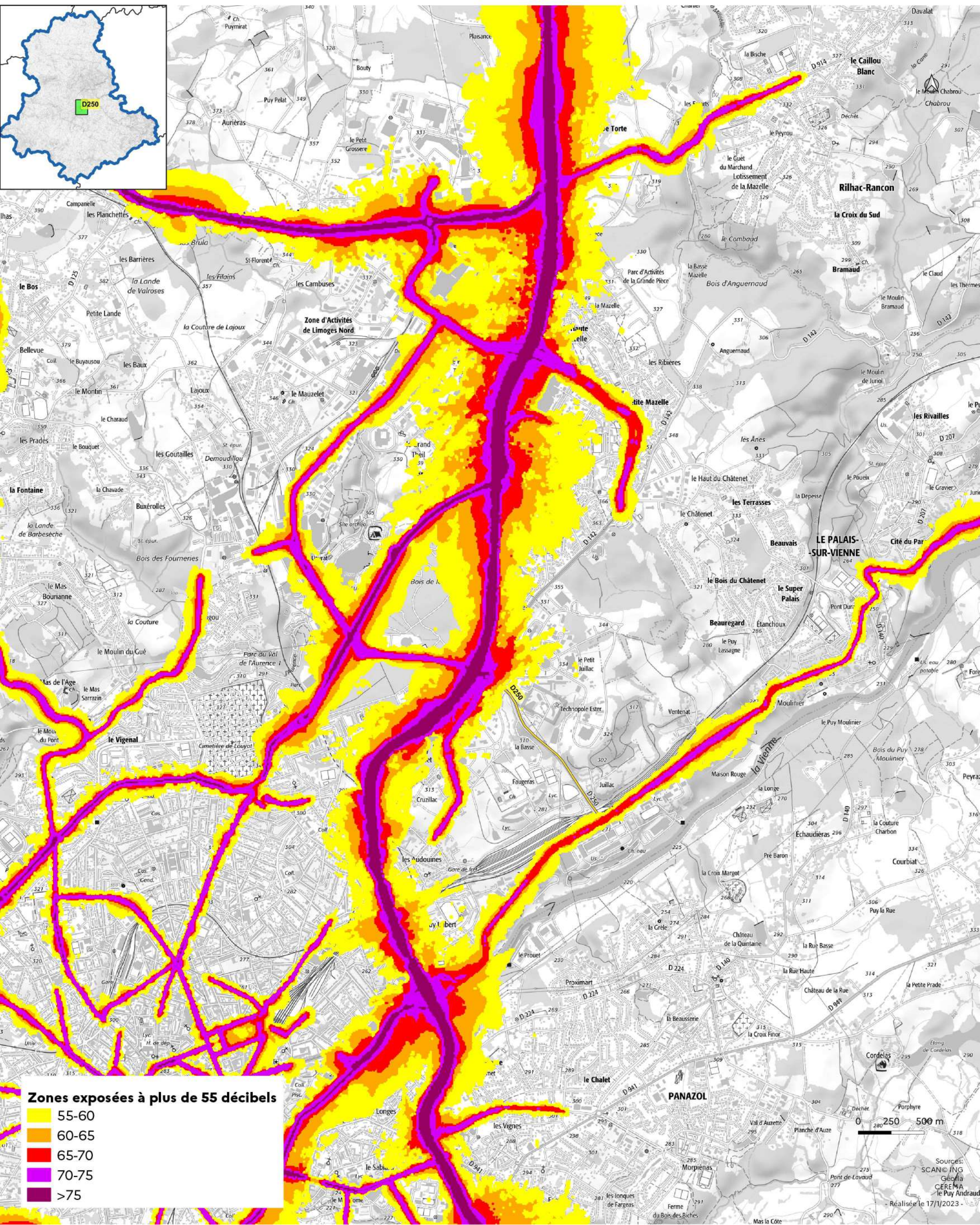
Janvier 2023



Cartes des zones exposées au bruit du réseau routier

- D250 (1) : carte de type a (indicateur Iden) -

Janvier 2023



Zones exposées à plus de 55 décibels

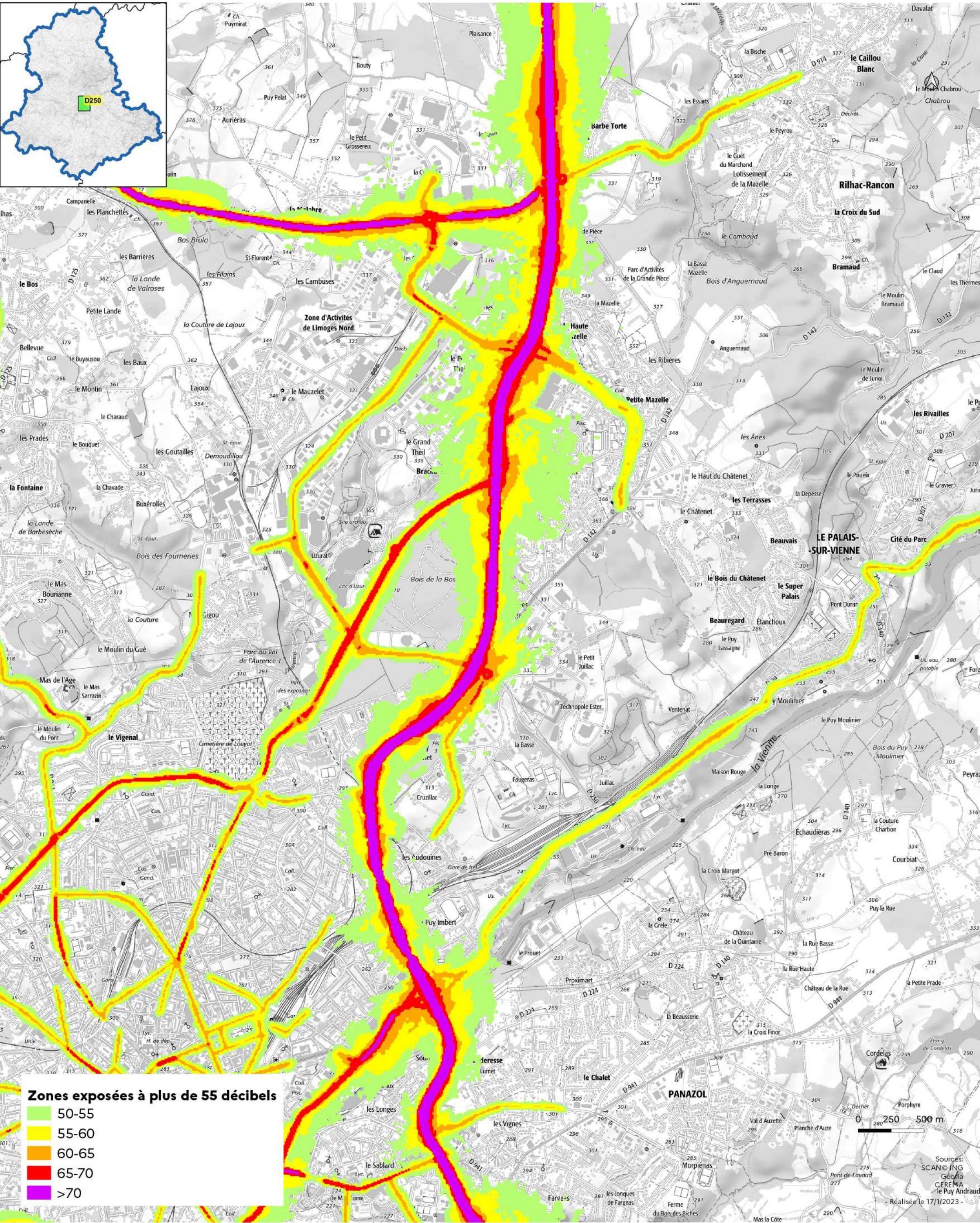
55-60
60-65
65-70
70-75
>75

Cartes des zones exposées au bruit du réseau routier

DDT de la Haute-Vienne
 /SIT/MCAT
 Immeuble PASTEL
 CS 43217
 22 rue des Pénitents Blancs
 87032 Limoges CEDEX

- D250 (1) : carte de type a (indicateur In) -

Janvier 2023





**PRÉFÈTE
DE LA HAUTE-VIENNE**

Liberté
Égalité
Fraternité

- Département de la Haute-Vienne -

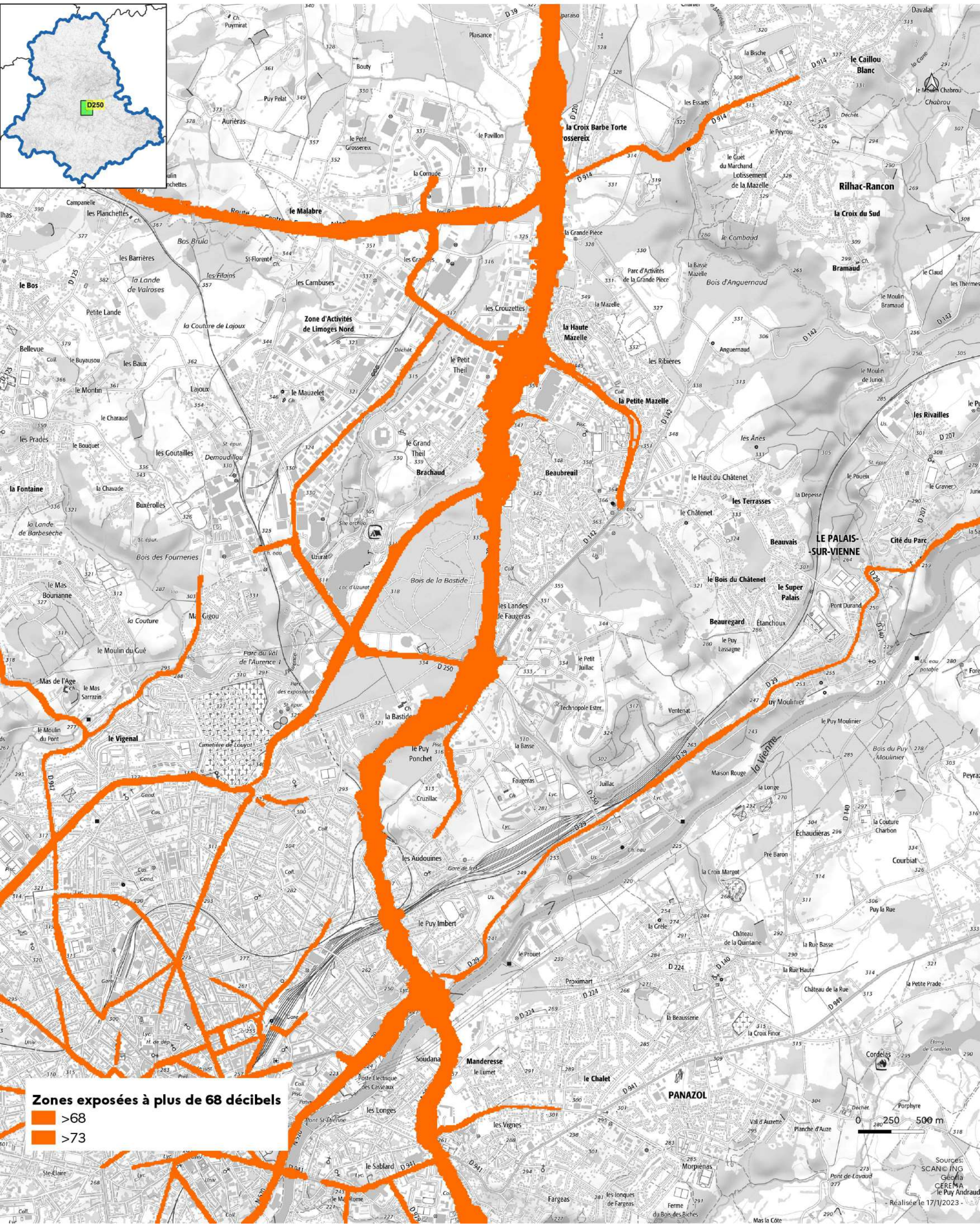
Direction
Départementale des
Territoires

DDT de la Haute-Vienne
/SIT/MCAT
Immeuble PASTEL
CS 43217
22 rue des Pénitents Blancs
87032 Limoges CEDEX

Cartes des zones exposées au bruit du réseau routier

- D250 (1) : carte de type c (indicateur Iden) -

Janvier 2023

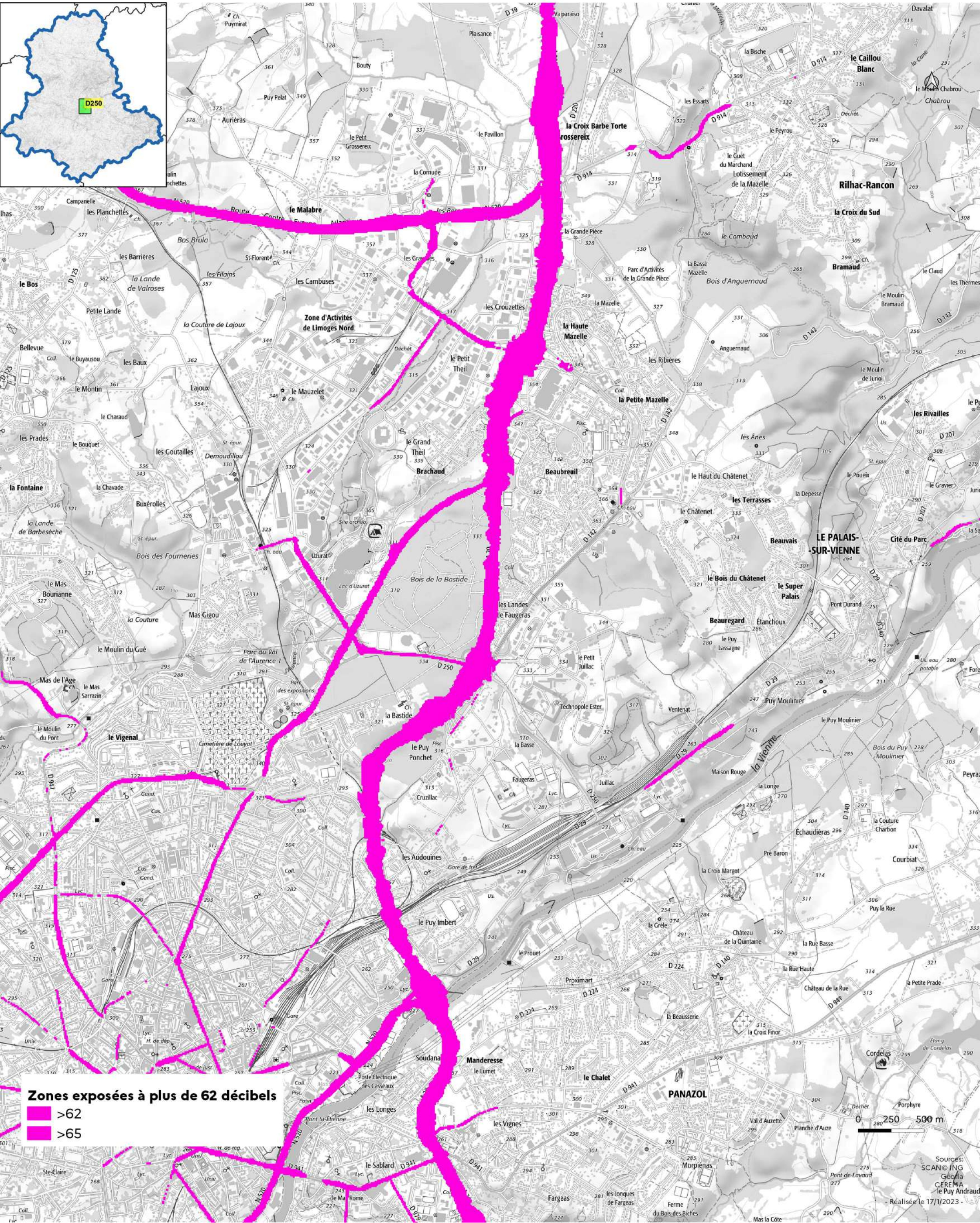




Cartes des zones exposées au bruit du réseau routier

- D250 (1) : carte de type c (indicateur In) -

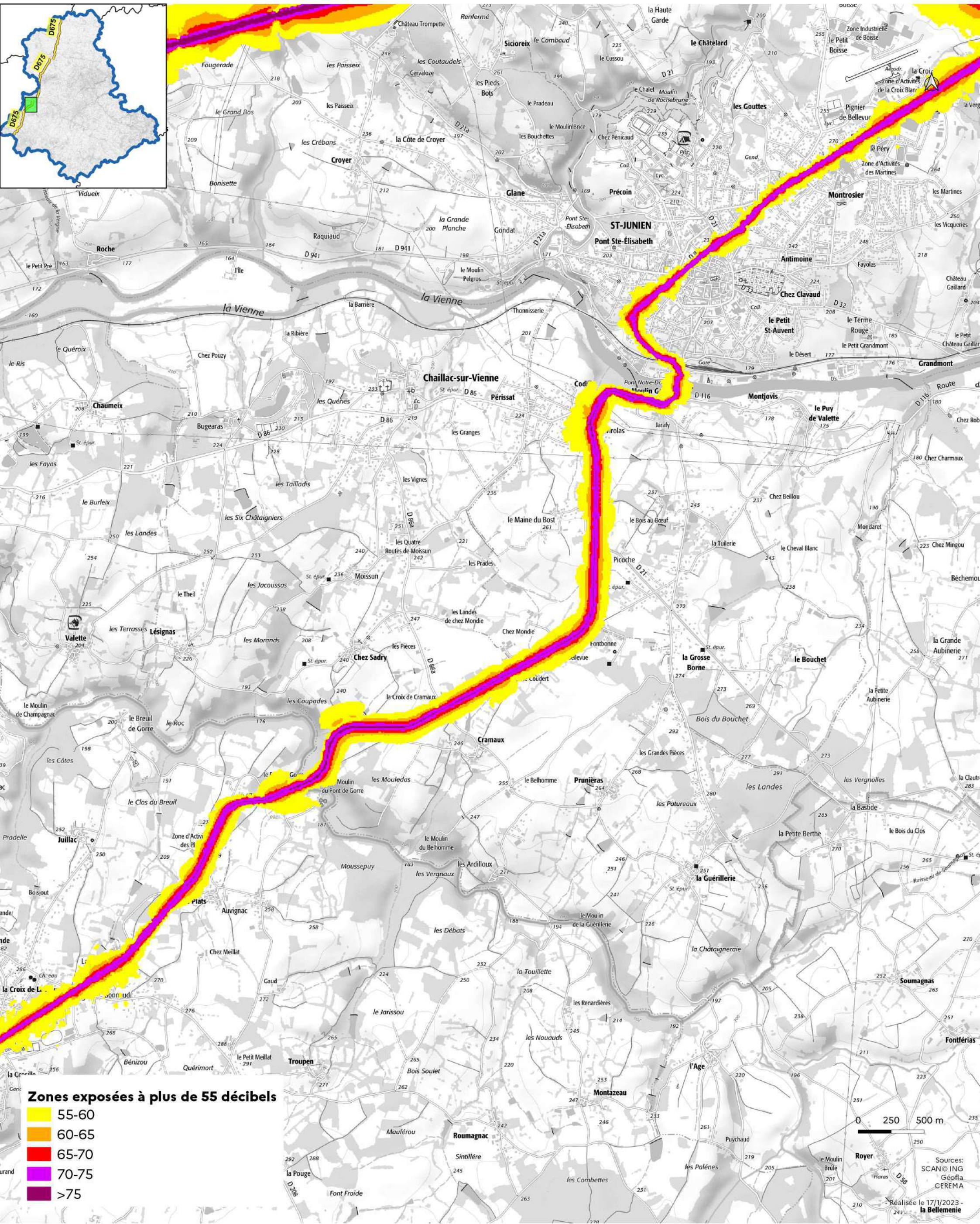
Janvier 2023



Zones exposées à plus de 62 décibels

- >62
- >65

Sources:
SCAN© ING
Géolia
CEREMA
le Puy Andraud
Réalisée le 17/1/2023 -

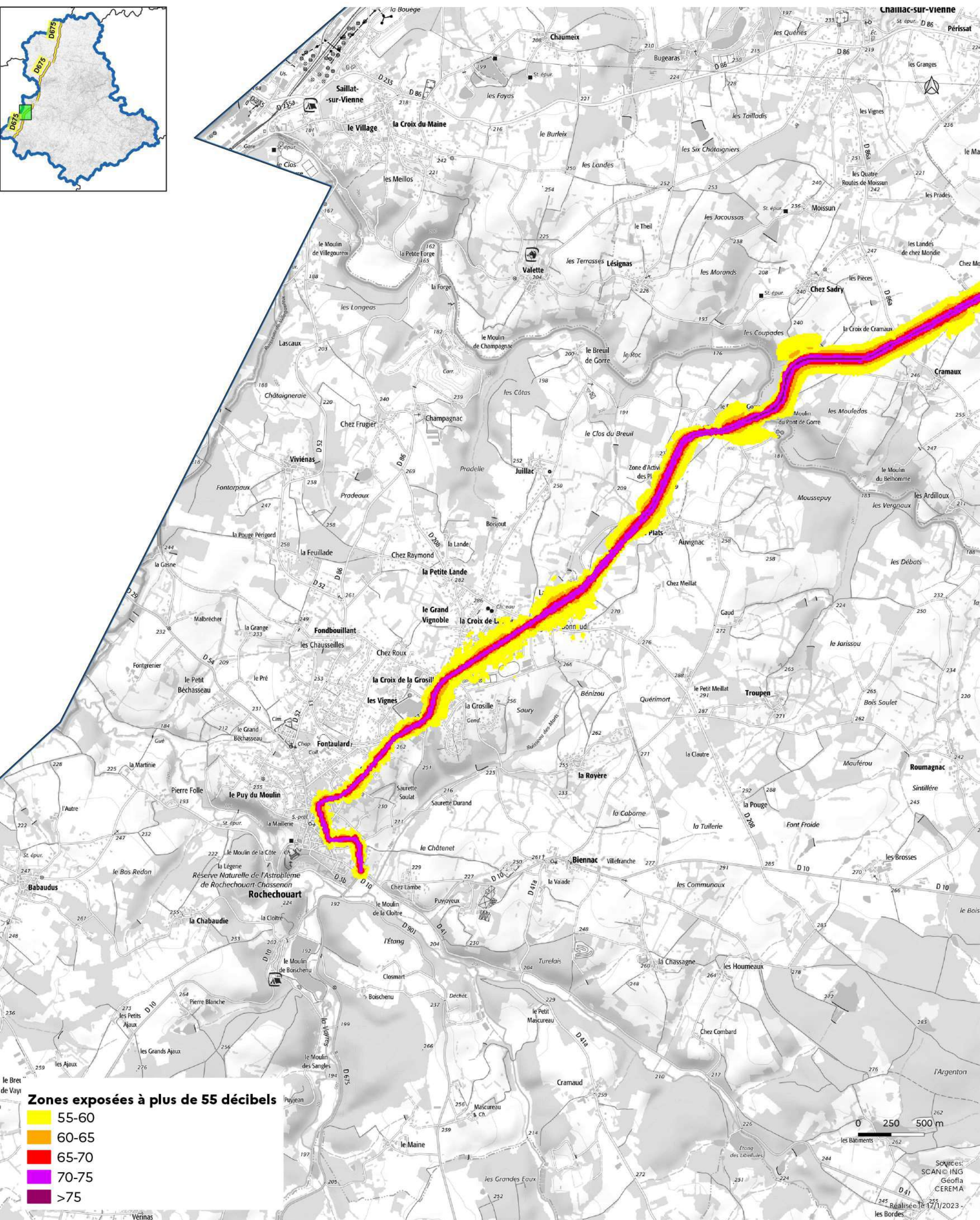
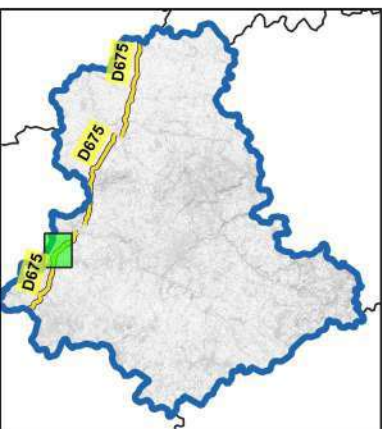


Cartes des zones exposées au bruit du réseau routier

DDT de la Haute-Vienne
/SIT/MCAT
Immeuble PASTEL
CS 43217
22 rue des Pénitents Blancs
87032 Limoges CEDEX

- D675 (2) : carte de type a (indicateur Iden) -

Janvier 2023



Zones exposées à plus de 55 décibels

- 55-60
- 60-65
- 65-70
- 70-75
- >75

0 250 500 m

Sources: SCAN © ING
Géofla
CEREMA

Révisé le 17/1/2023 - les Bordes



**PRÉFÈTE
DE LA HAUTE-VIENNE**

Liberté
Égalité
Fraternité

- Département de la Haute-Vienne -

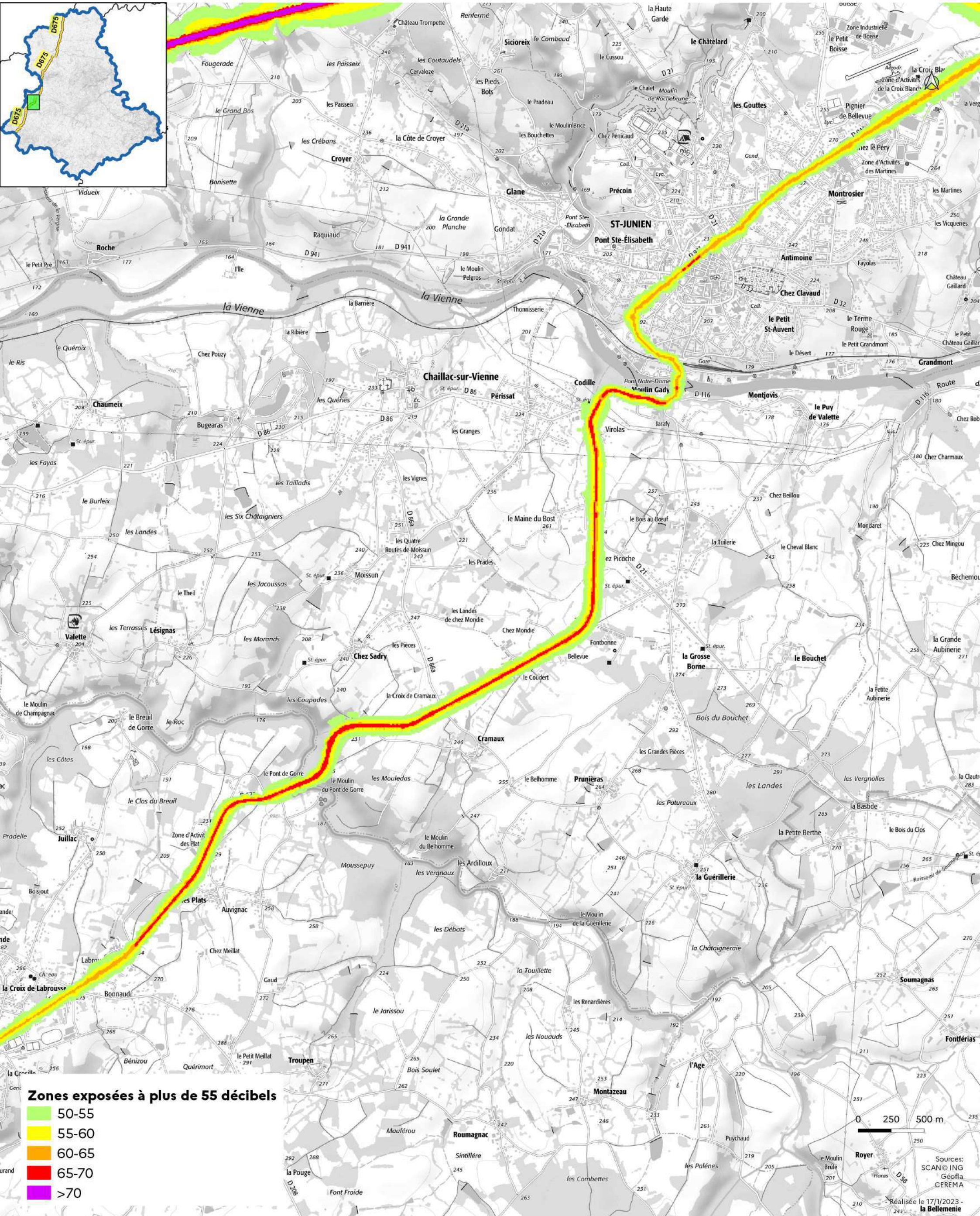
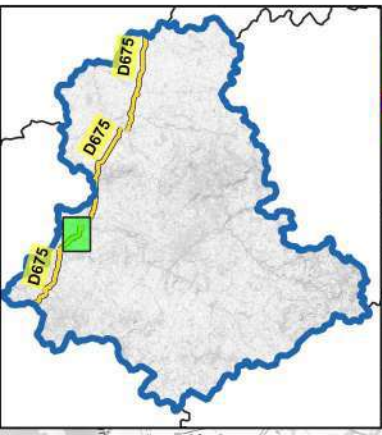
Direction
Départementale des
Territoires

DDT de la Haute-Vienne
/SIT/MCAT
Immeuble PASTEL
CS 43217
22 rue des Pénitents Blancs
87032 Limoges CEDEX

Cartes des zones exposées au bruit du réseau routier

- D675 (1) : carte de type a (indicateur In) -

Janvier 2023



Zones exposées à plus de 55 décibels

- 50-55
- 55-60
- 60-65
- 65-70
- >70

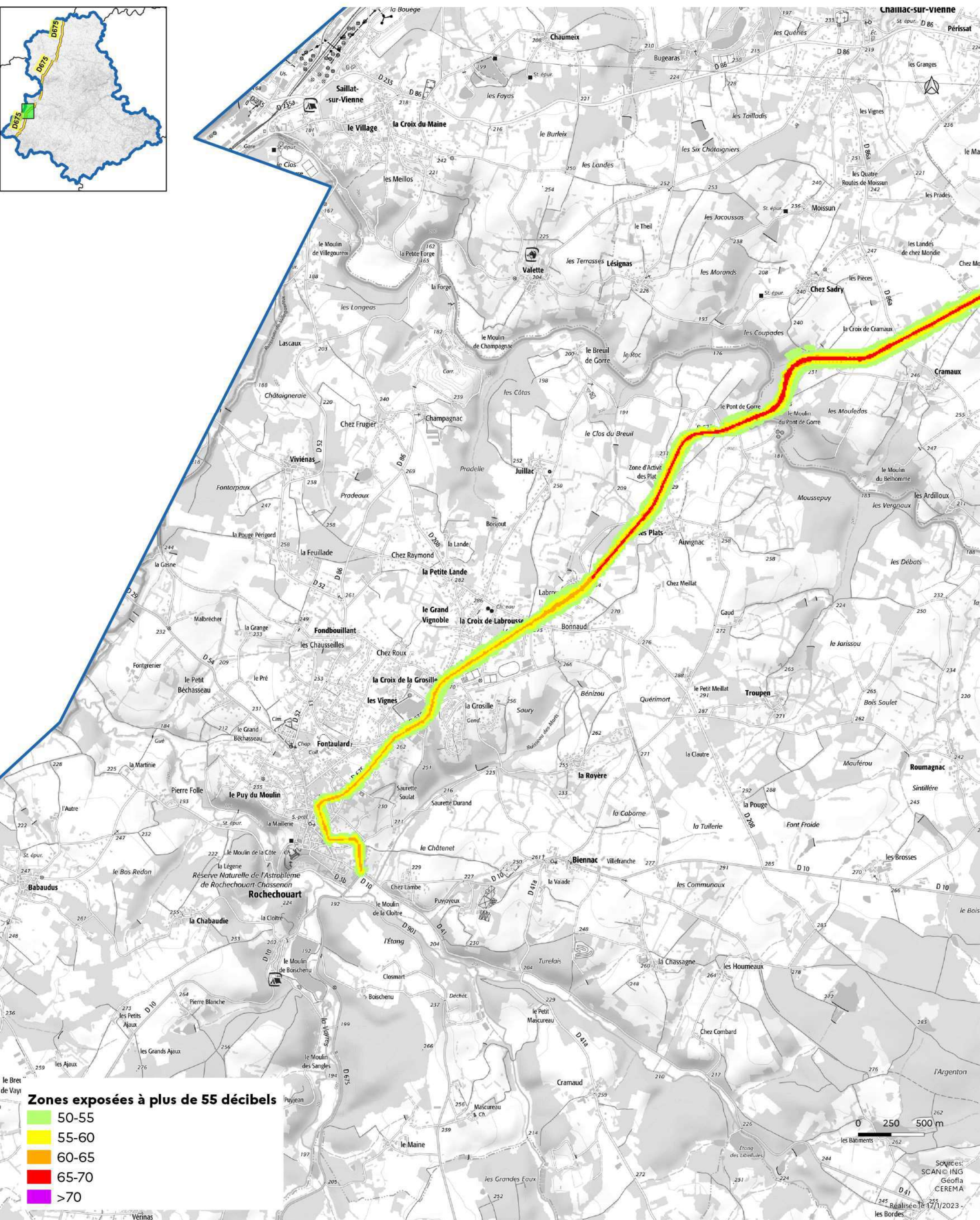
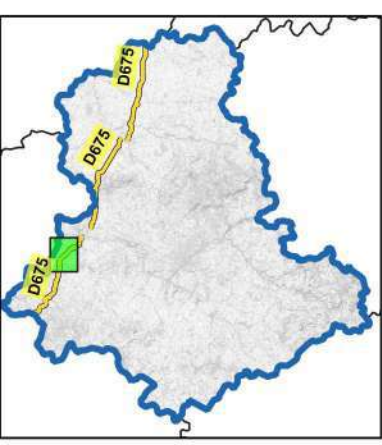
0 250 500 m

Sources:
SCAN© ING
GéoFla
CEREMA
Réalisée le 17/1/2023 -
la Bellemeine

Cartes des zones exposées au bruit du réseau routier

- D675 (2) : carte de type a (indicateur In) -

Janvier 2023



Zones exposées à plus de 55 décibels

- 50-55
- 55-60
- 60-65
- 65-70
- >70

0 250 500 m

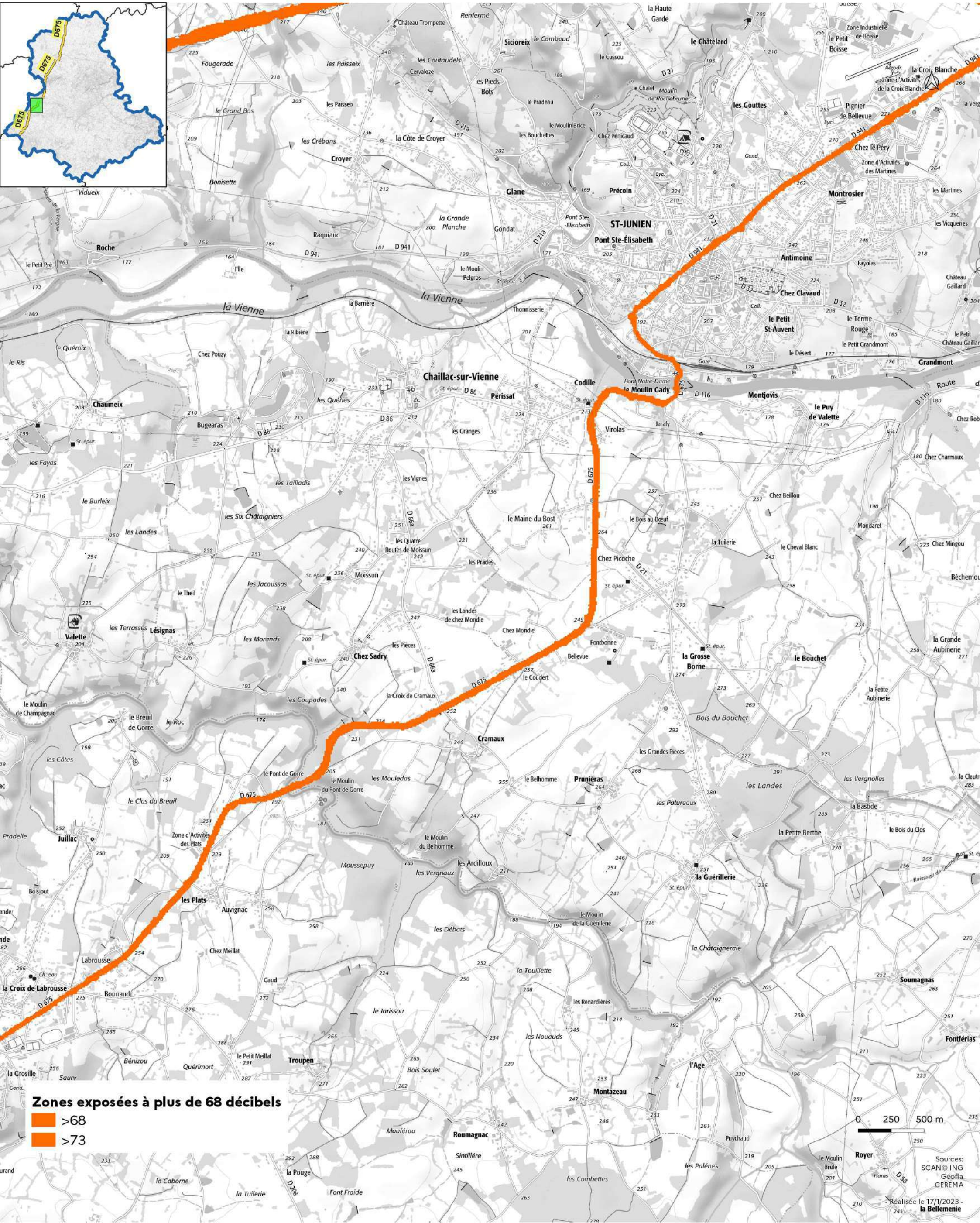
Sources: SCAN © ING
 Géofla
 CEREMA
 Réalisée le 17/1/2023 -
 les Bordes



Cartes des zones exposées au bruit du réseau routier

- D675 (1) : carte de type c (indicateur Iden) -

Janvier 2023



Zones exposées à plus de 68 décibels

>68

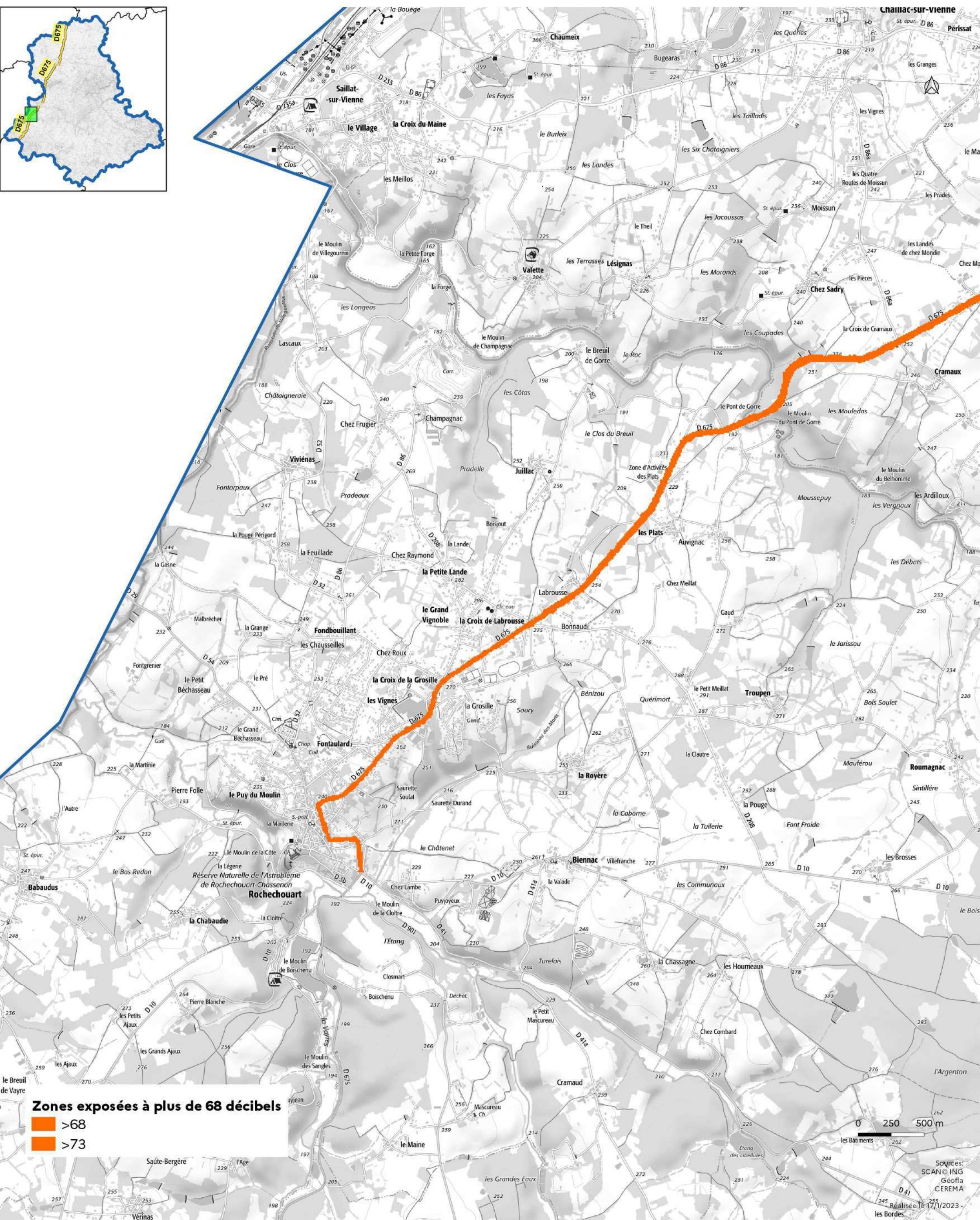
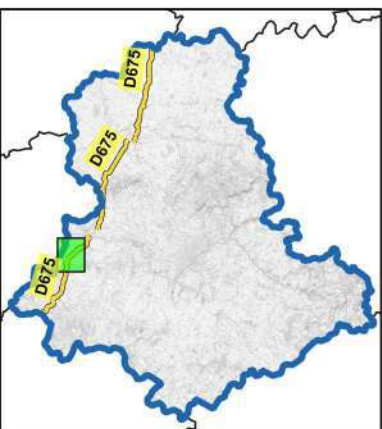
>73

0 250 500 m

Cartes des zones exposées au bruit du réseau routier

- D675 (2) : carte de type c (indicateur Iden) -

Janvier 2023



Zones exposées à plus de 68 décibels

>68

>73

0 250 500 m

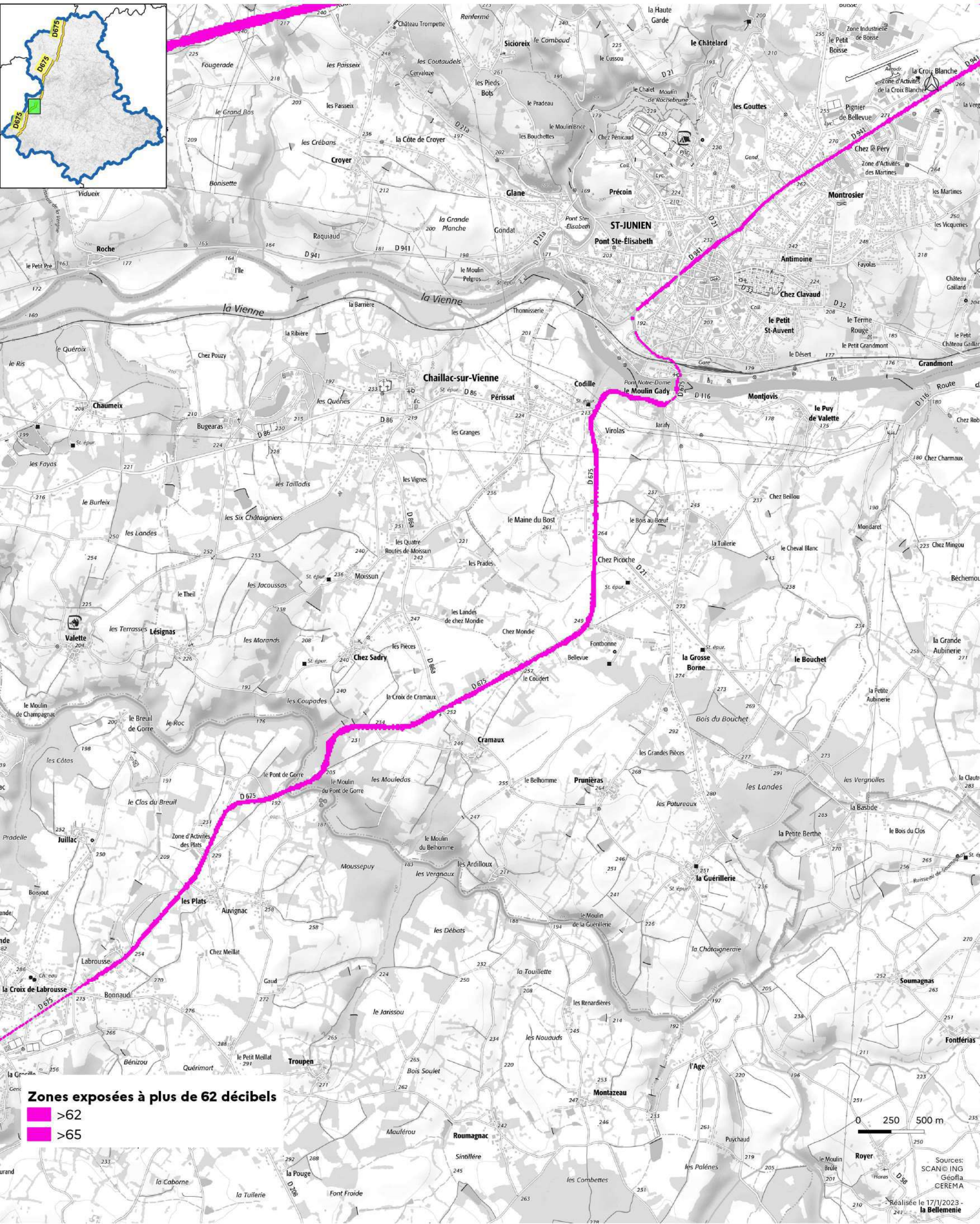
Sources: SCAN© ING Géofla CEREMA

Réalisée le 17/1/2023 - les Bordes

Cartes des zones exposées au bruit du réseau routier

- D675 (1) : carte de type c (indicateur In) -

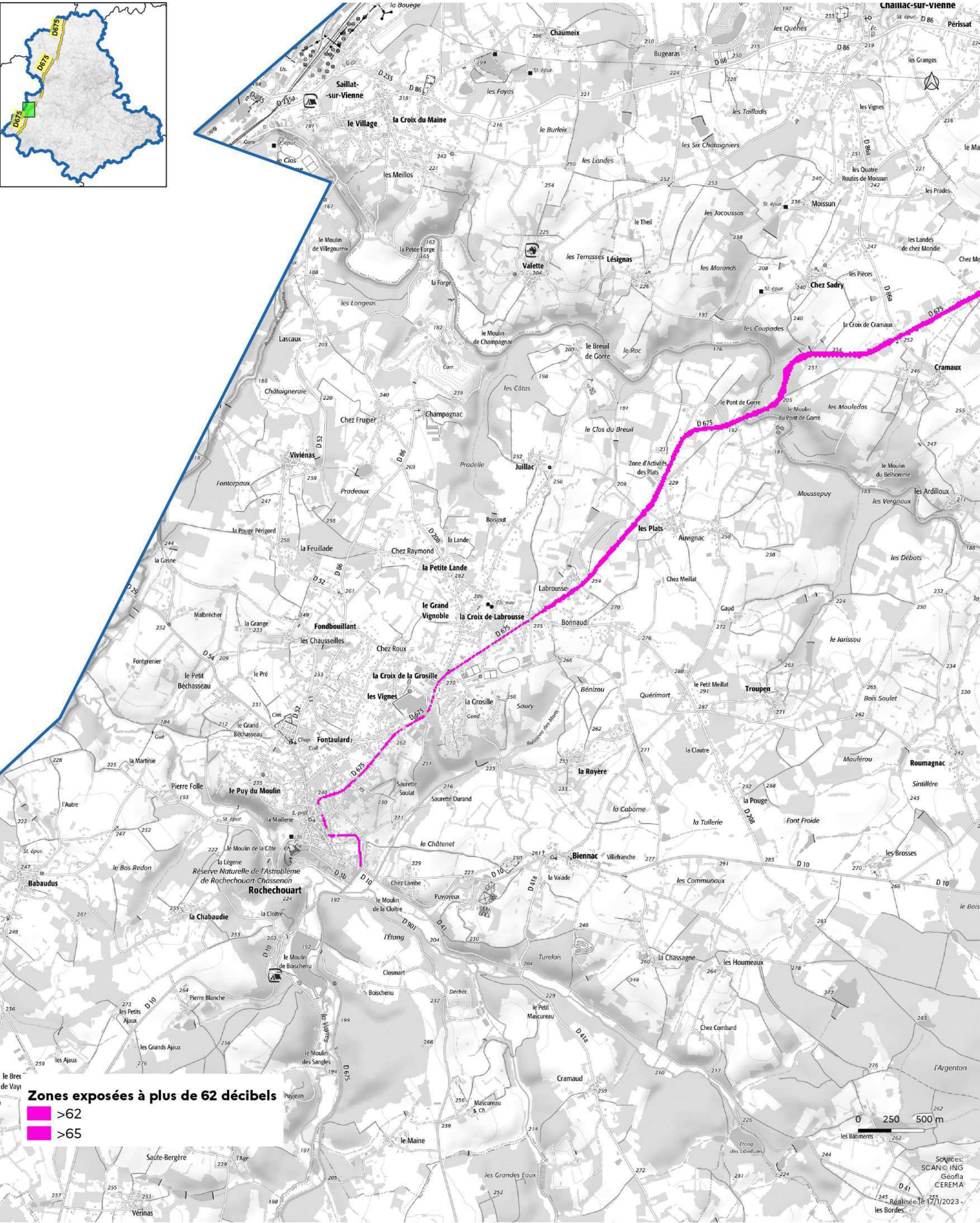
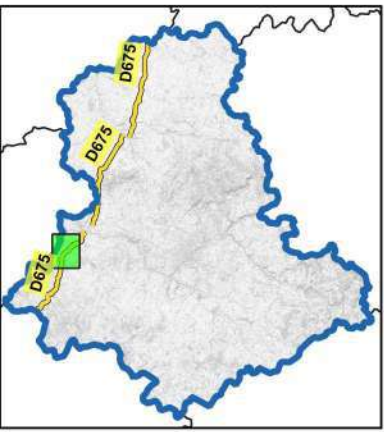
Janvier 2023



Cartes des zones exposées au bruit du réseau routier

- D675 (2) : carte de type c (indicateur In) -

Janvier 2023



Zones exposées à plus de 62 décibels

- >62
- >65

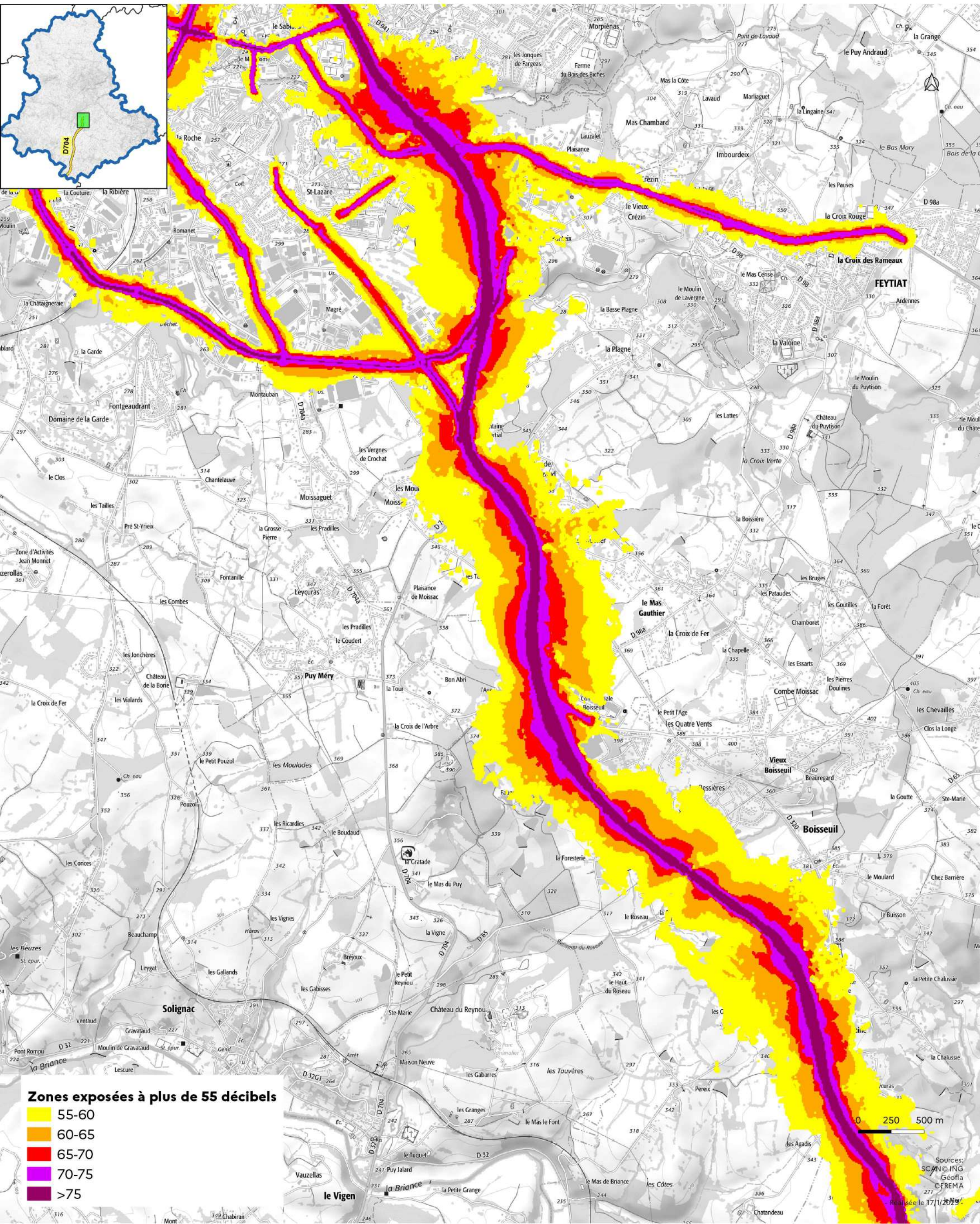
0 250 500 m

Sources: SCAN© ING
Géofla
CEREMA
Réalisation 17/1/2023 -
les Bordes

Cartes des zones exposées au bruit du réseau routier

- D704 (1) : carte de type a (indicateur Iden) -

Janvier 2023



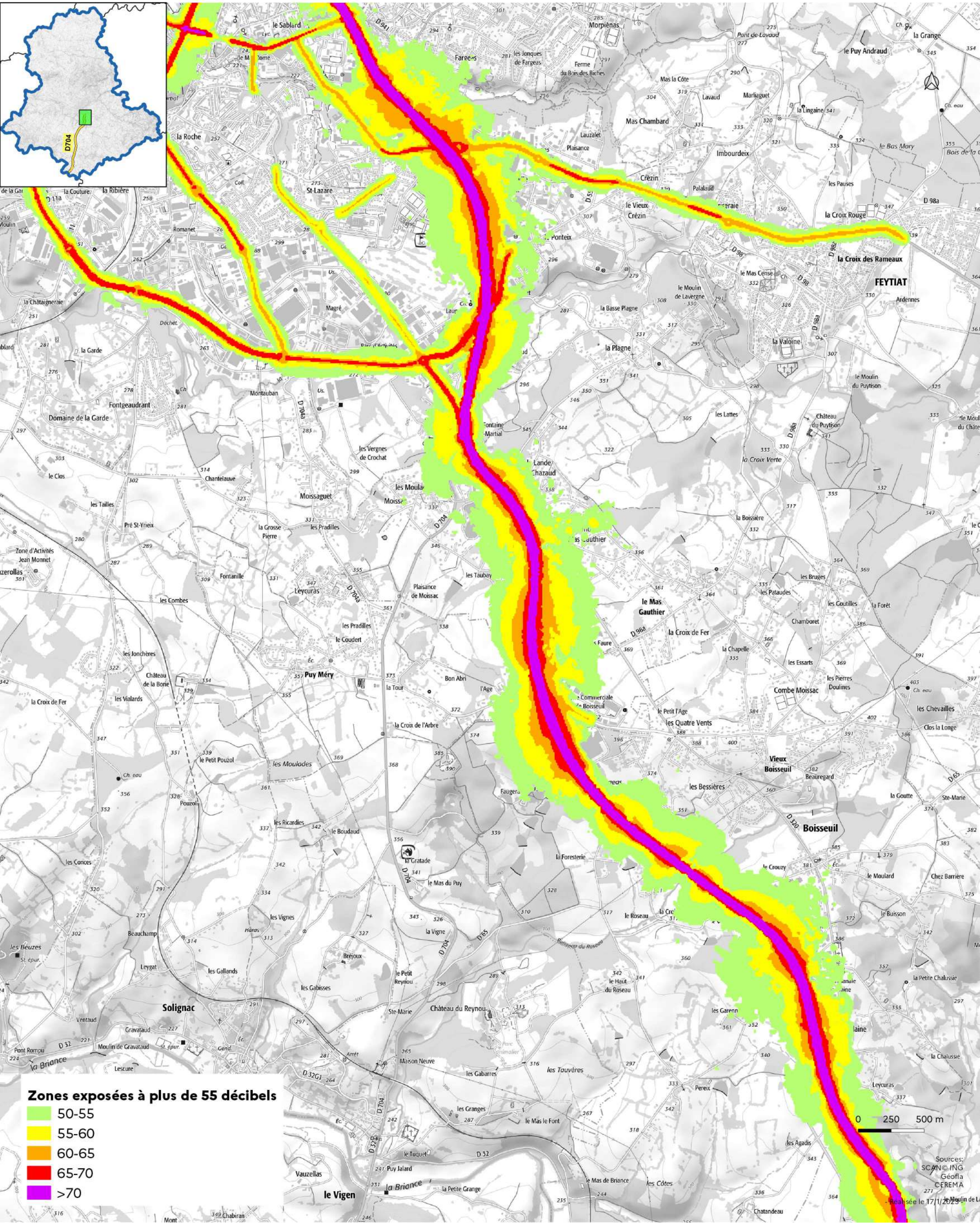
Zones exposées à plus de 55 décibels

55-60
60-65
65-70
70-75
>75

Cartes des zones exposées au bruit du réseau routier

- D704 (1) : carte de type a (indicateur In) -

Janvier 2023



Zones exposées à plus de 55 décibels

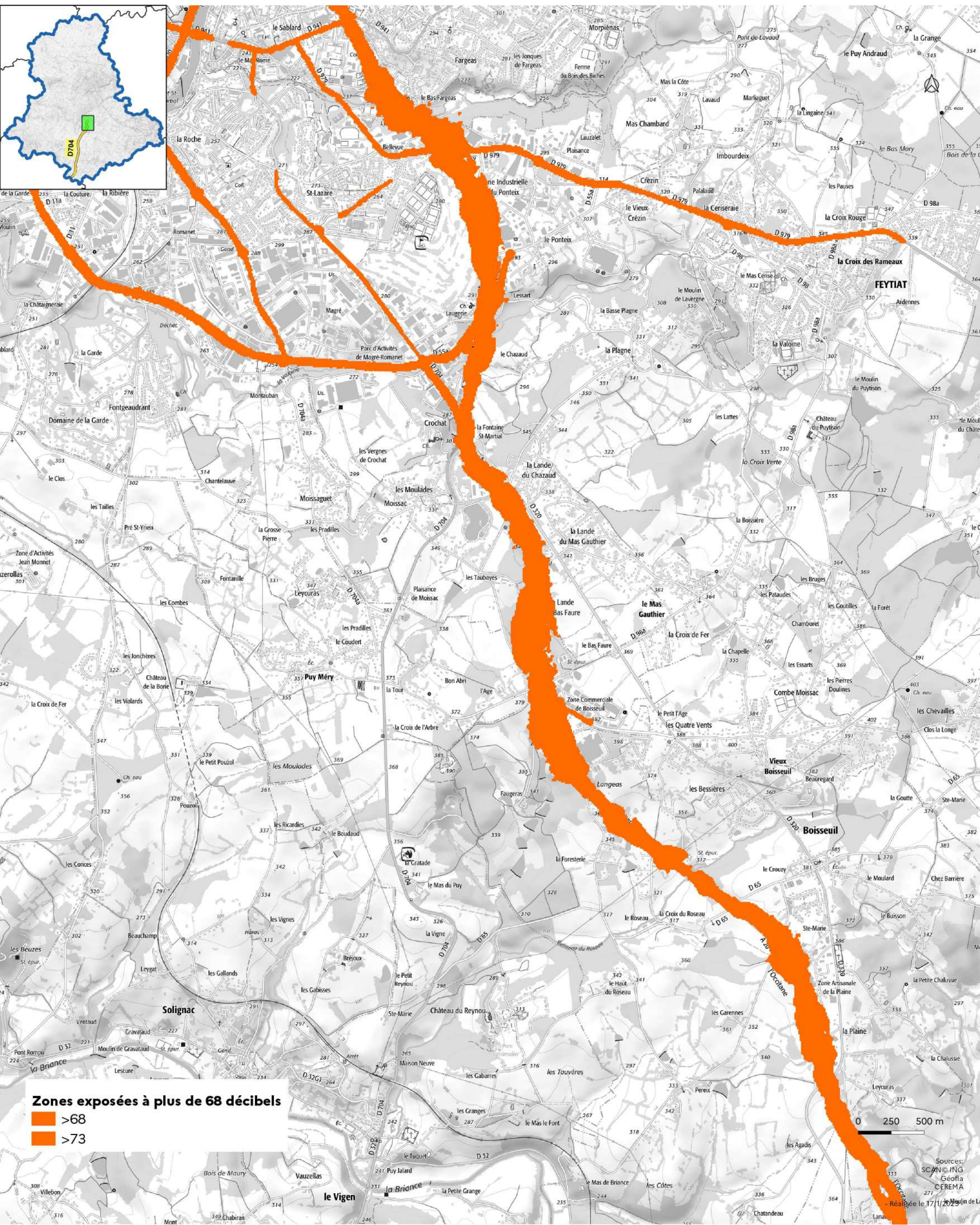
50-55
55-60
60-65
65-70
>70

Sources:
SCANING
Géofla
CEREMA
Mise à jour le 17/11/2023

Cartes des zones exposées au bruit du réseau routier

- D704 (1) : carte de type c (indicateur Iden) -

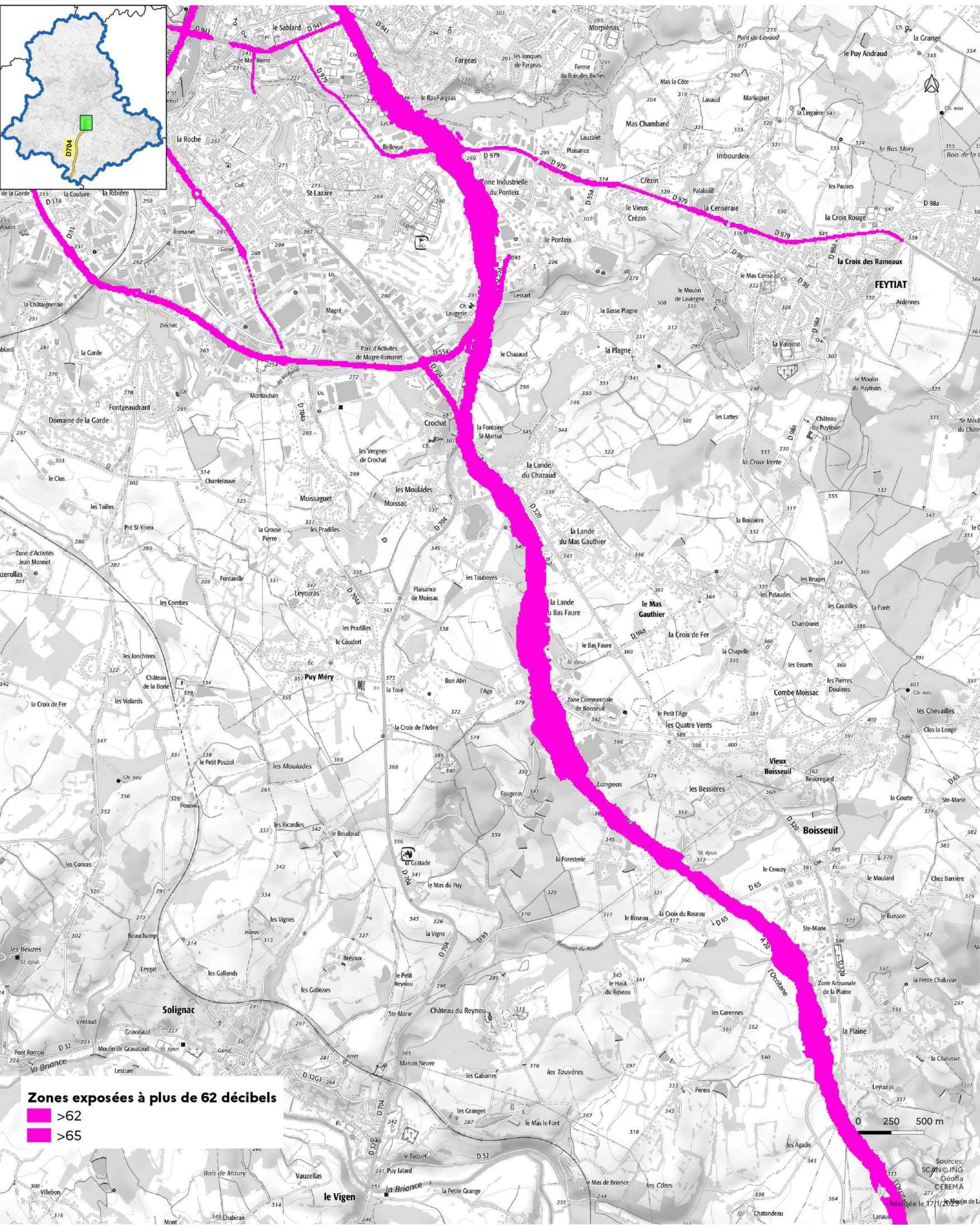
Janvier 2023



Cartes des zones exposées au bruit du réseau routier

- D704 (1) : carte de type c (indicateur In) -

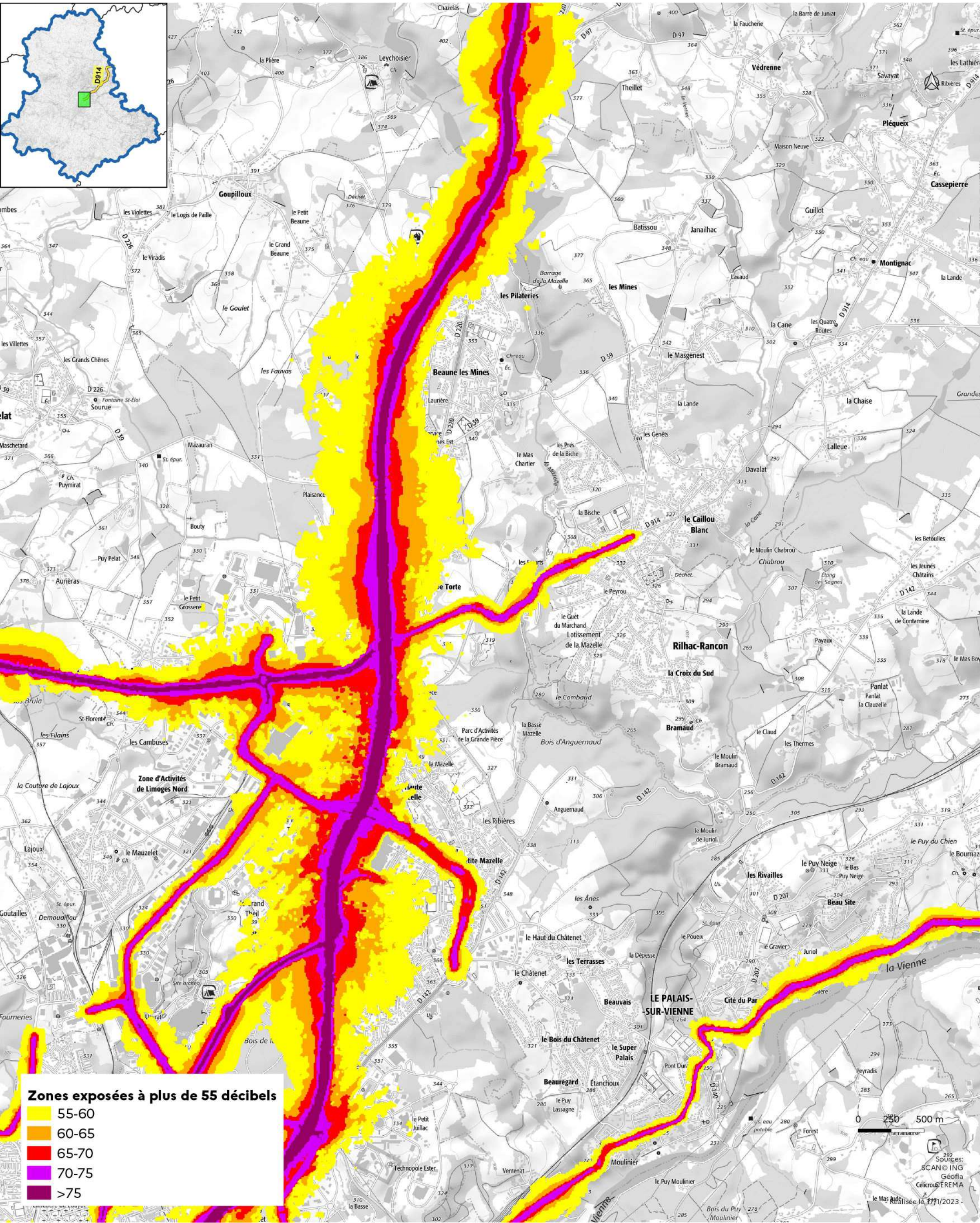
Janvier 2023



Cartes des zones exposées au bruit du réseau routier

- D914 (1) : carte de type a (indicateur Iden) -

Janvier 2023



Zones exposées à plus de 55 décibels

55-60
60-65
65-70
70-75
>75

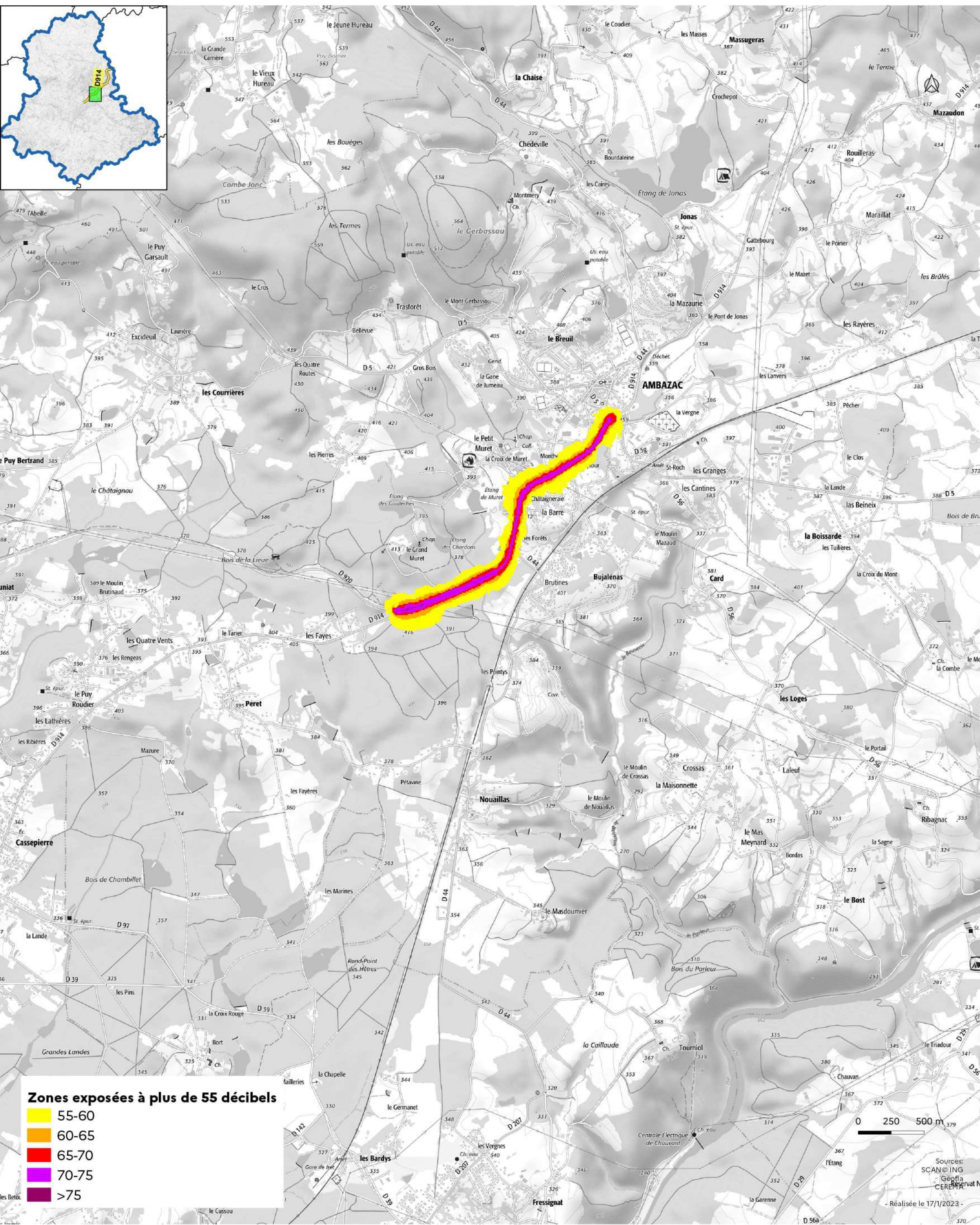
0 250 500 m

Sources:
SCAN© ING
Géofla
Célicrou©EREMA
Réalisée le 17/1/2023

Cartes des zones exposées au bruit du réseau routier

- D914 (2) : carte de type a (indicateur Iden) -

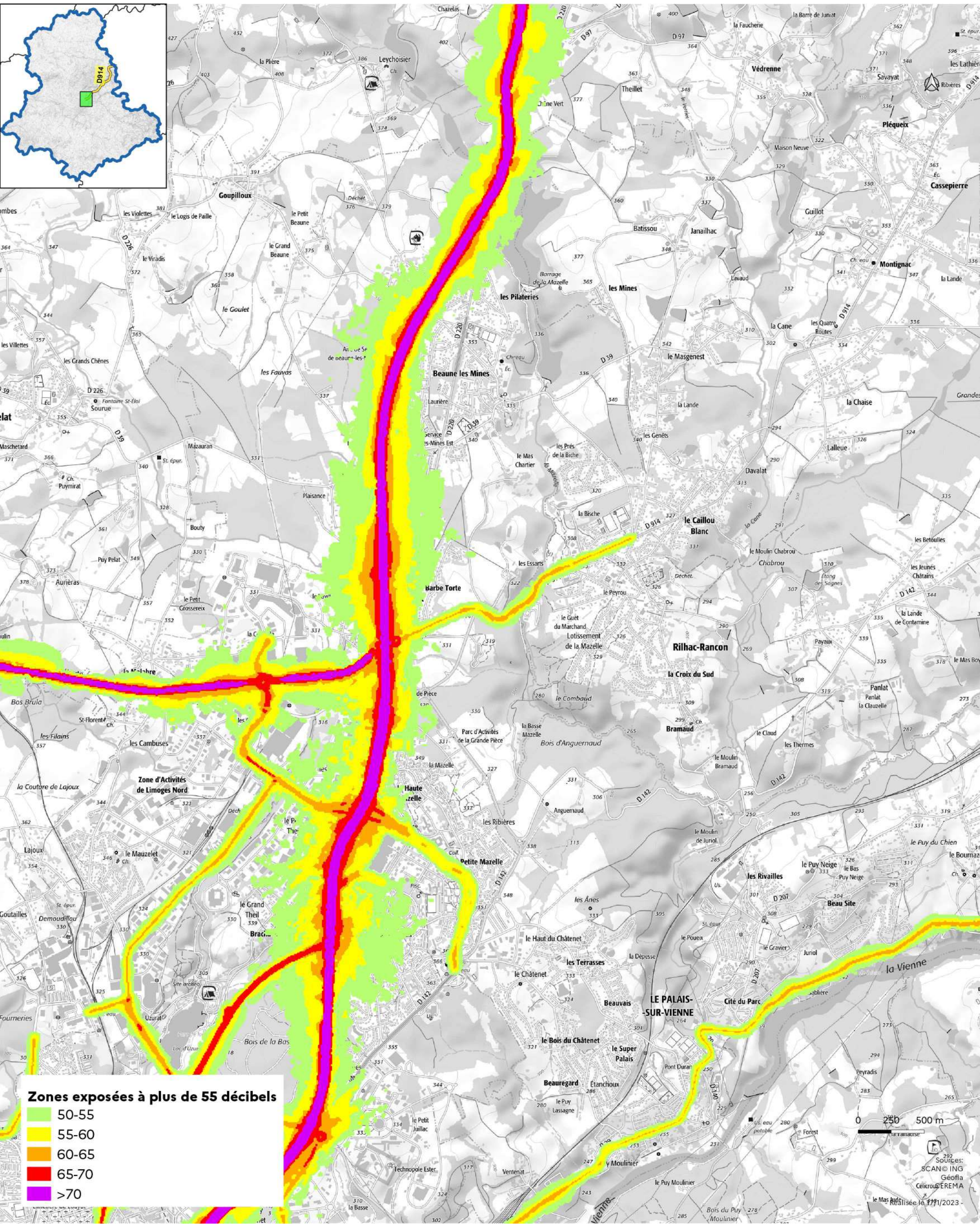
Janvier 2023



Cartes des zones exposées au bruit du réseau routier

- D914 (1) : carte de type a (indicateur In) -

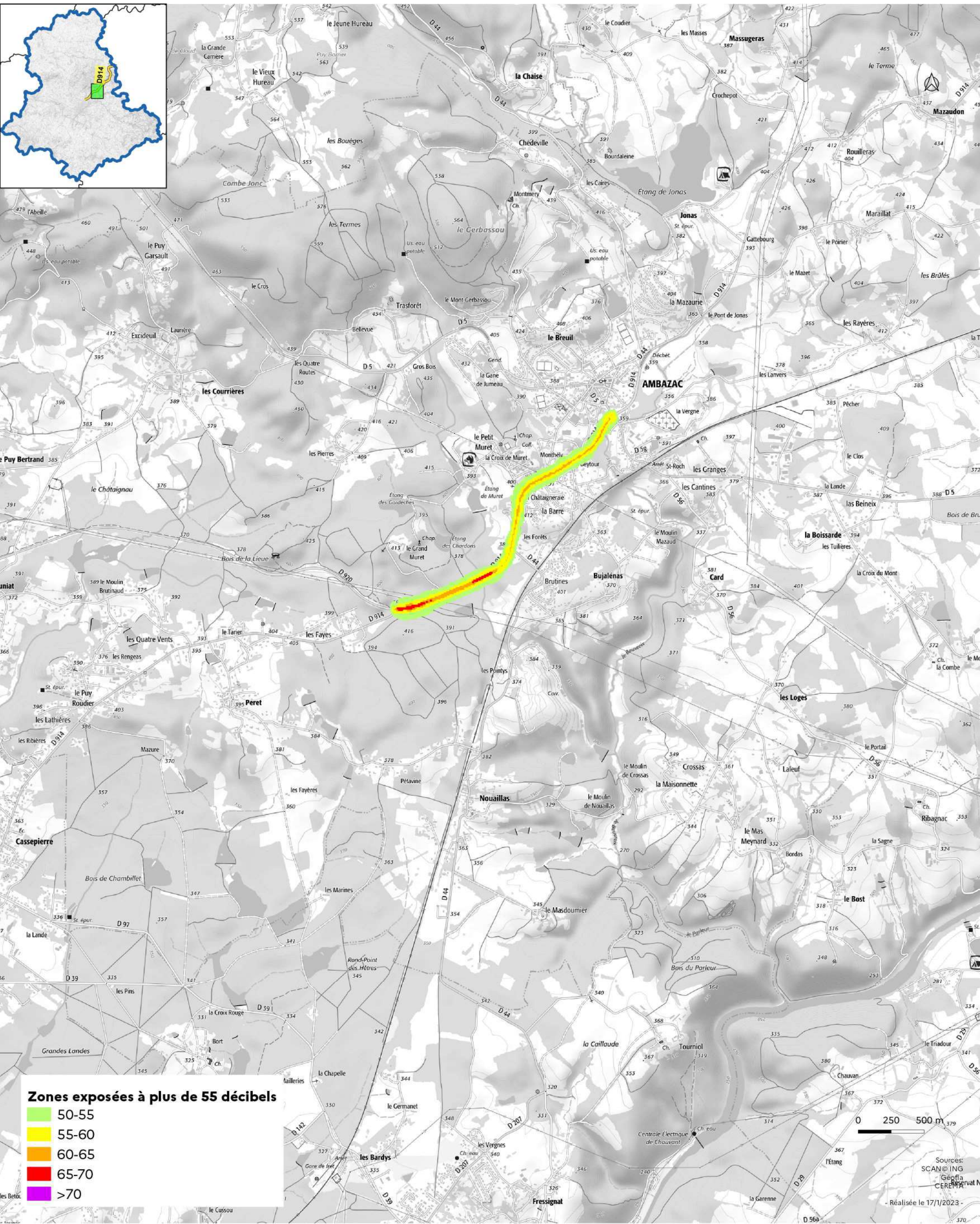
Janvier 2023



Cartes des zones exposées au bruit du réseau routier

- D914 (2) : carte de type a (indicateur In) -

Janvier 2023



Zones exposées à plus de 55 décibels

- 50-55
- 55-60
- 60-65
- 65-70
- >70

0 250 500 m

Sources:
SCAN@ING
Géofla
CEREMA

- Réalisée le 17/1/2023 -



**PRÉFÈTE
DE LA HAUTE-VIENNE**

Liberté
Égalité
Fraternité

- Département de la Haute-Vienne -

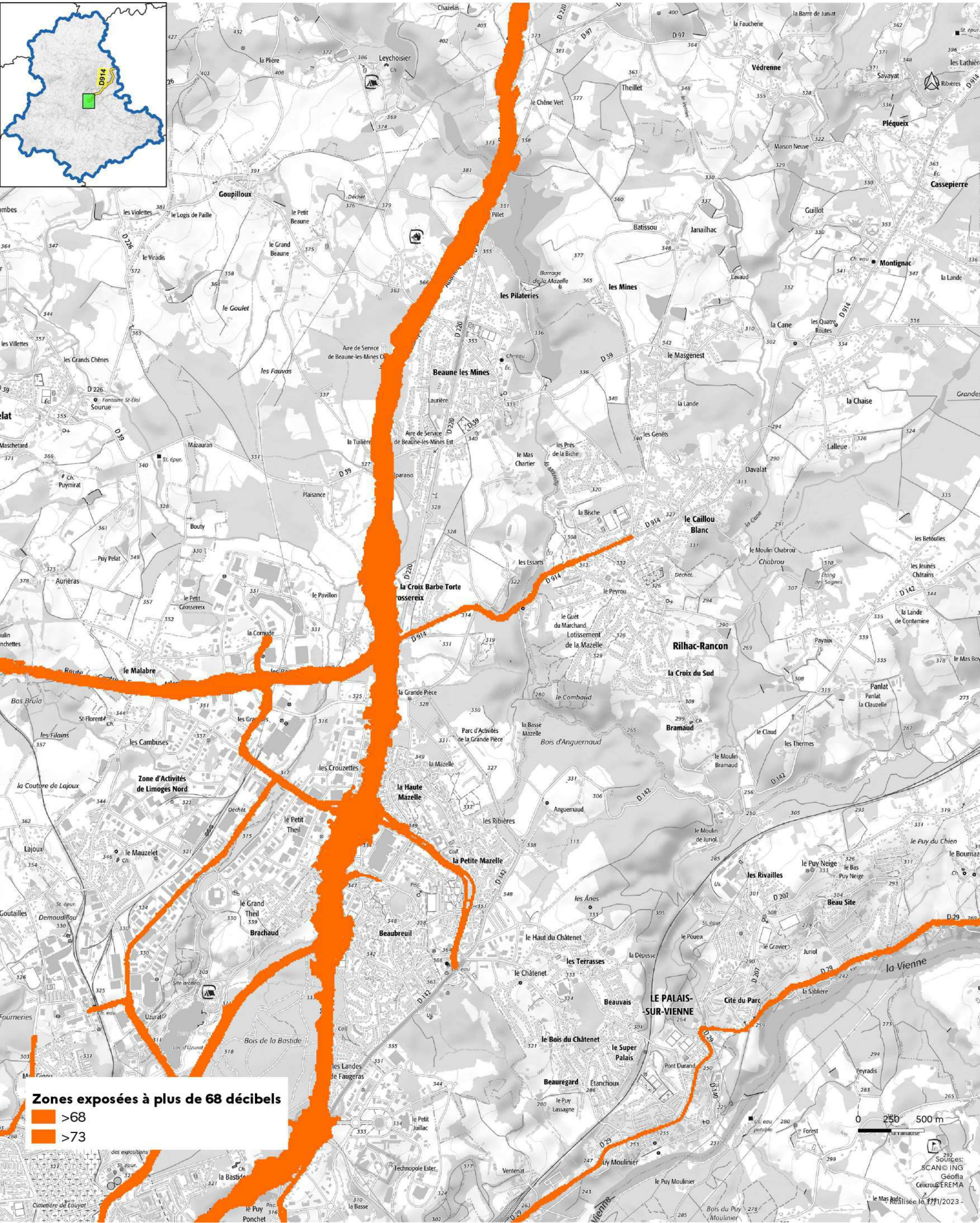
Direction
Départementale des
Territoires

DDT de la Haute-Vienne
/SIT/MCAT
Immeuble PASTEL
CS 43217
22 rue des Pénitents Blancs
87032 Limoges CEDEX

Cartes des zones exposées au bruit du réseau routier

- D914 (1) : carte de type c (indicateur Iden) -

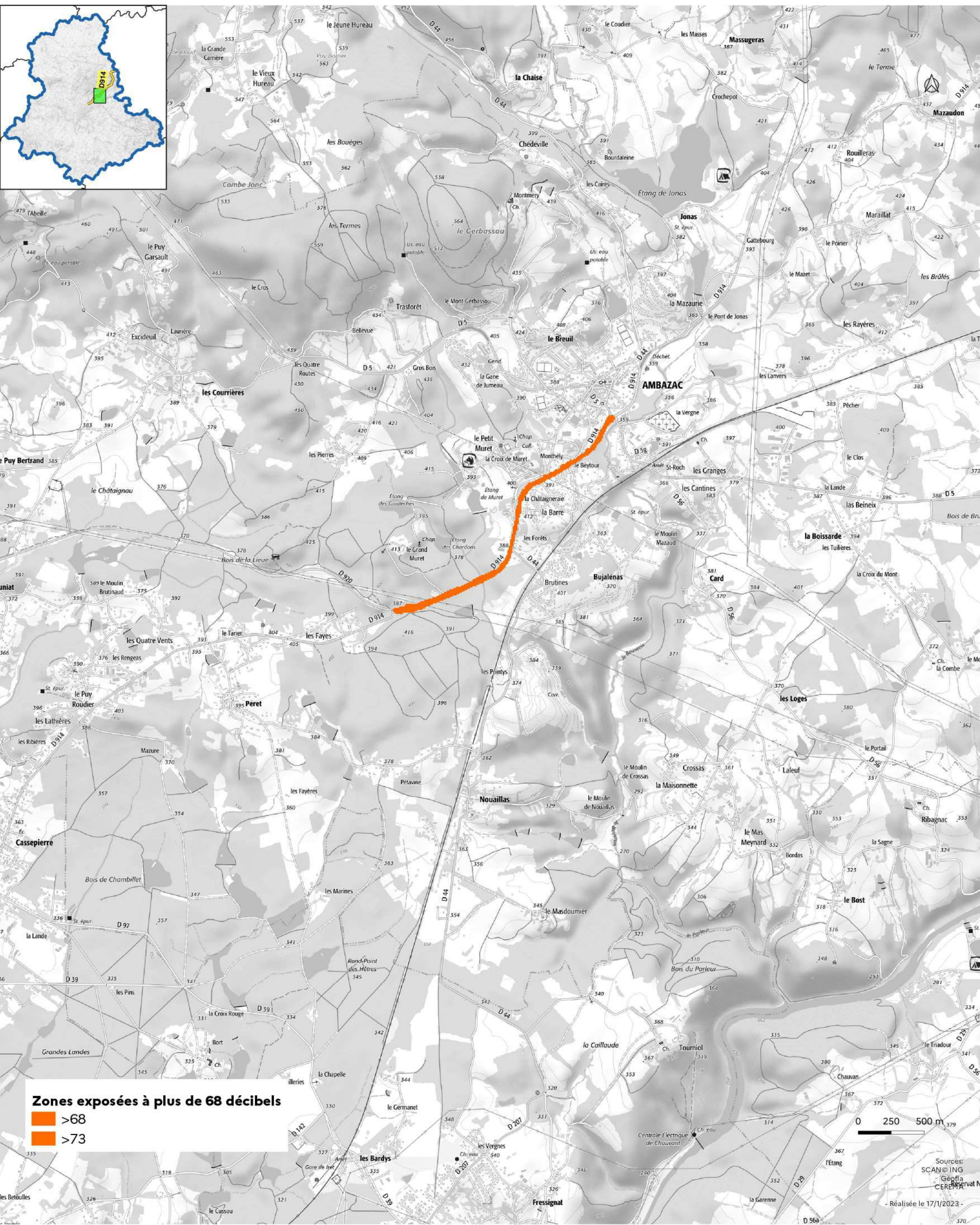
Janvier 2023



Cartes des zones exposées au bruit du réseau routier

- D914 (2) : carte de type c (indicateur Iden) -

Janvier 2023

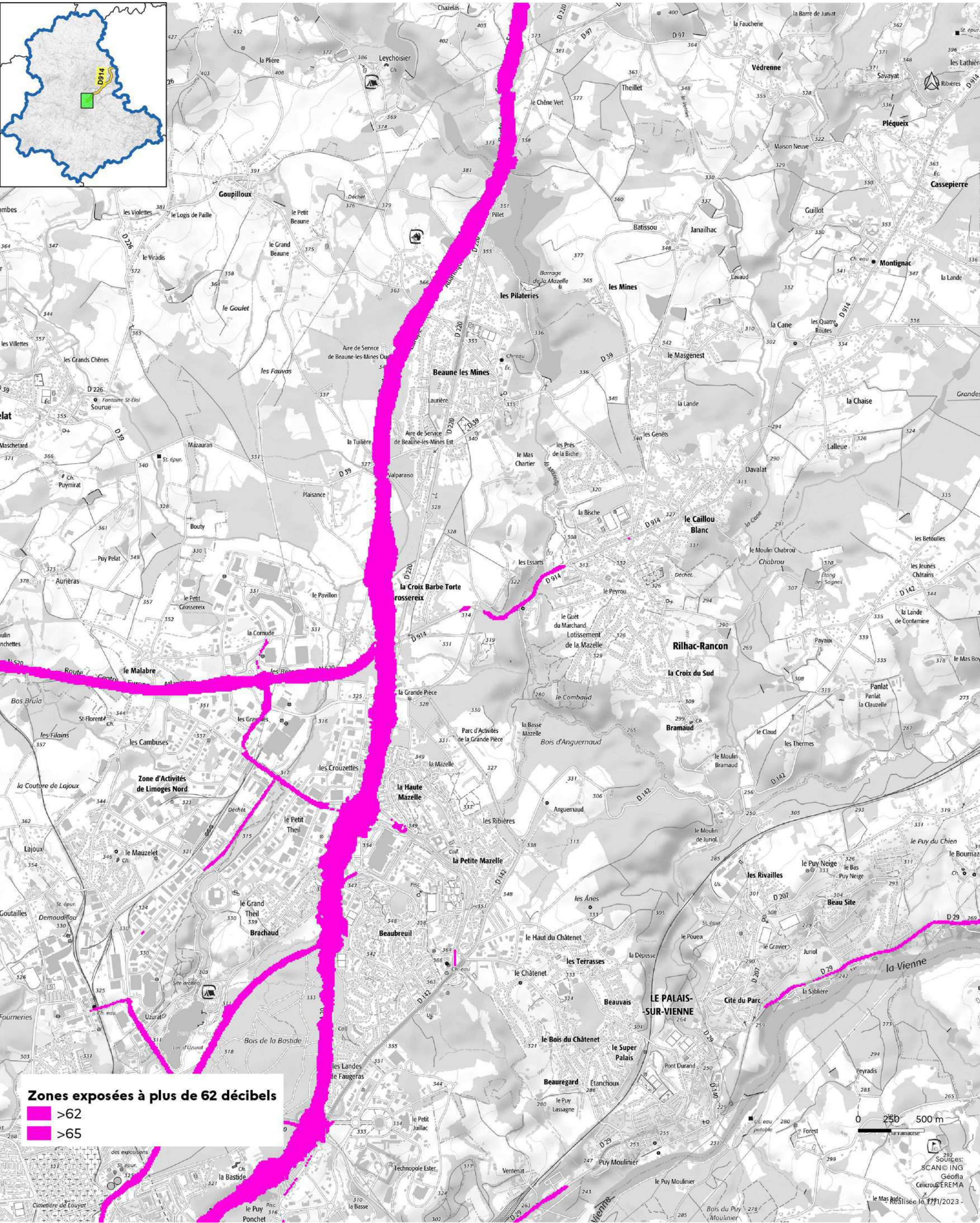




Cartes des zones exposées au bruit du réseau routier

- D914 (1) : carte de type c (indicateur In) -

Janvier 2023



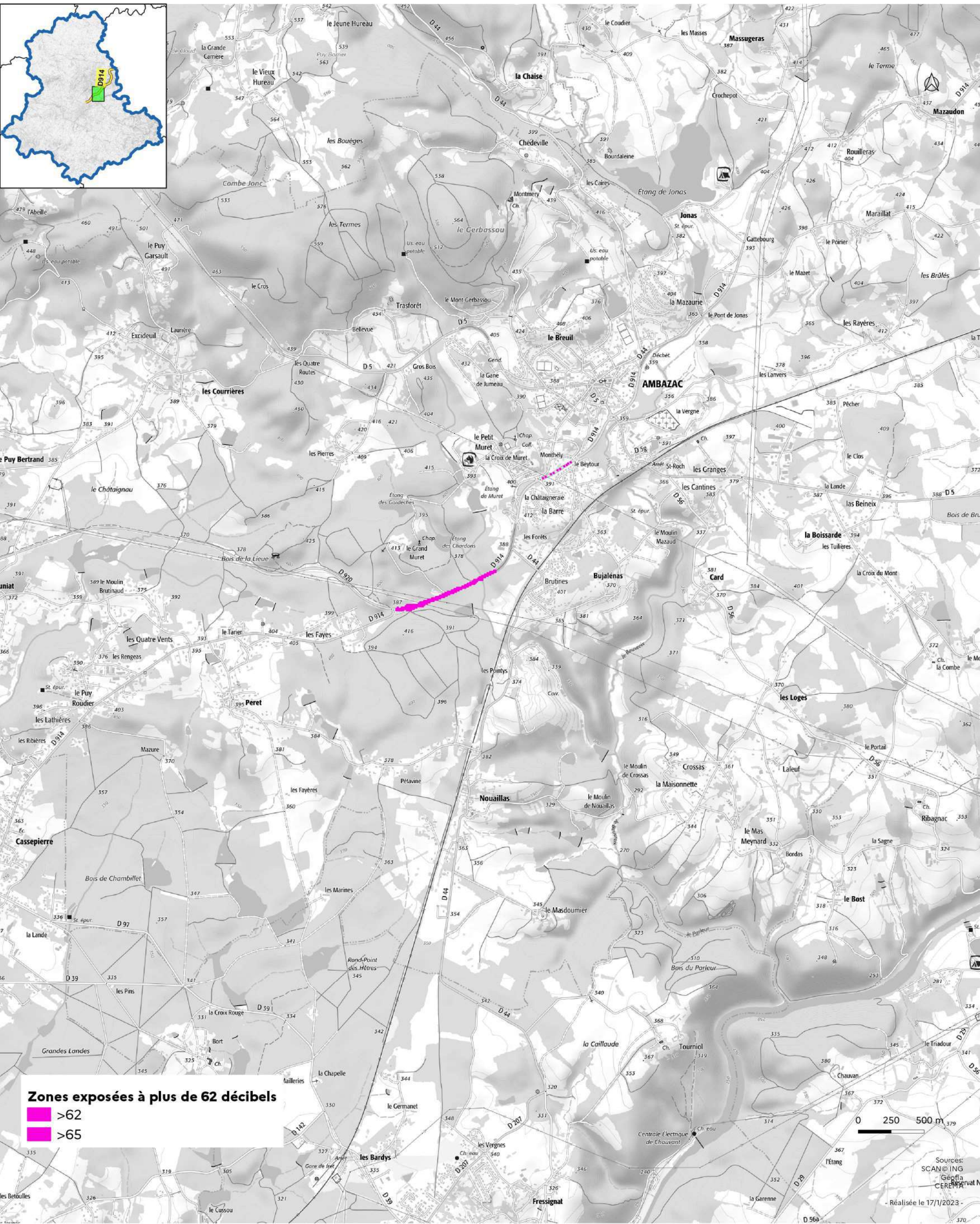
Zones exposées à plus de 62 décibels

- >62
- >65

Cartes des zones exposées au bruit du réseau routier

- D914 (2) : carte de type c (indicateur In) -

Janvier 2023

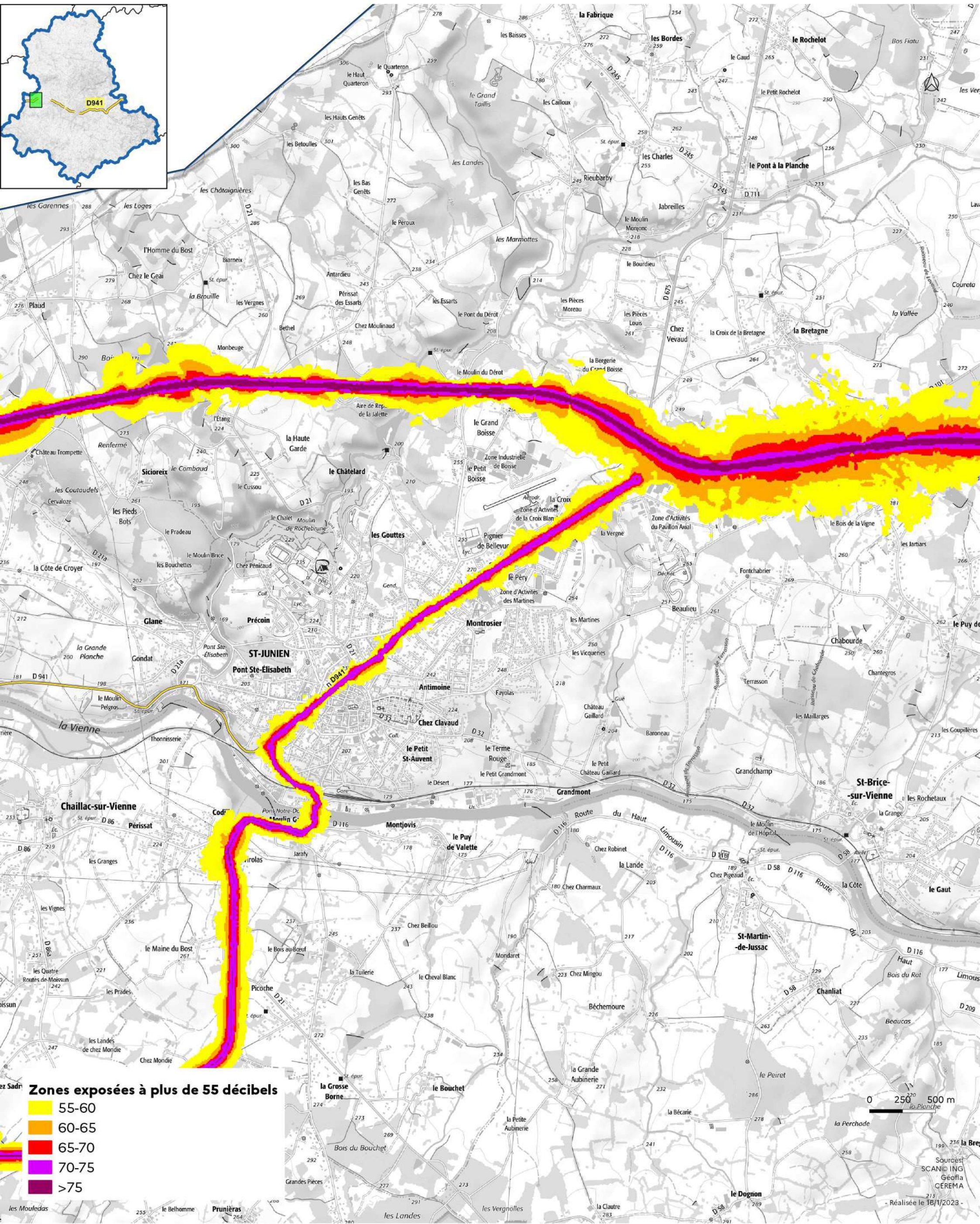
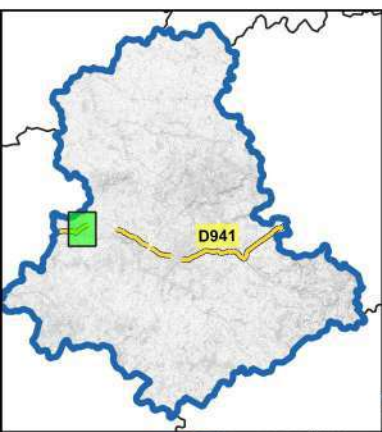


Cartes des zones exposées au bruit du réseau routier

DDT de la Haute-Vienne
/SIT/MCAT
Immeuble PASTEL
CS 43217
22 rue des Pénitents Blancs
87032 Limoges CEDEX

- D941 (1) : carte de type a (indicateur Iden) -

Janvier 2023



Zones exposées à plus de 55 décibels

Yellow	55-60
Orange	60-65
Red	65-70
Purple	70-75
Dark Purple	>75

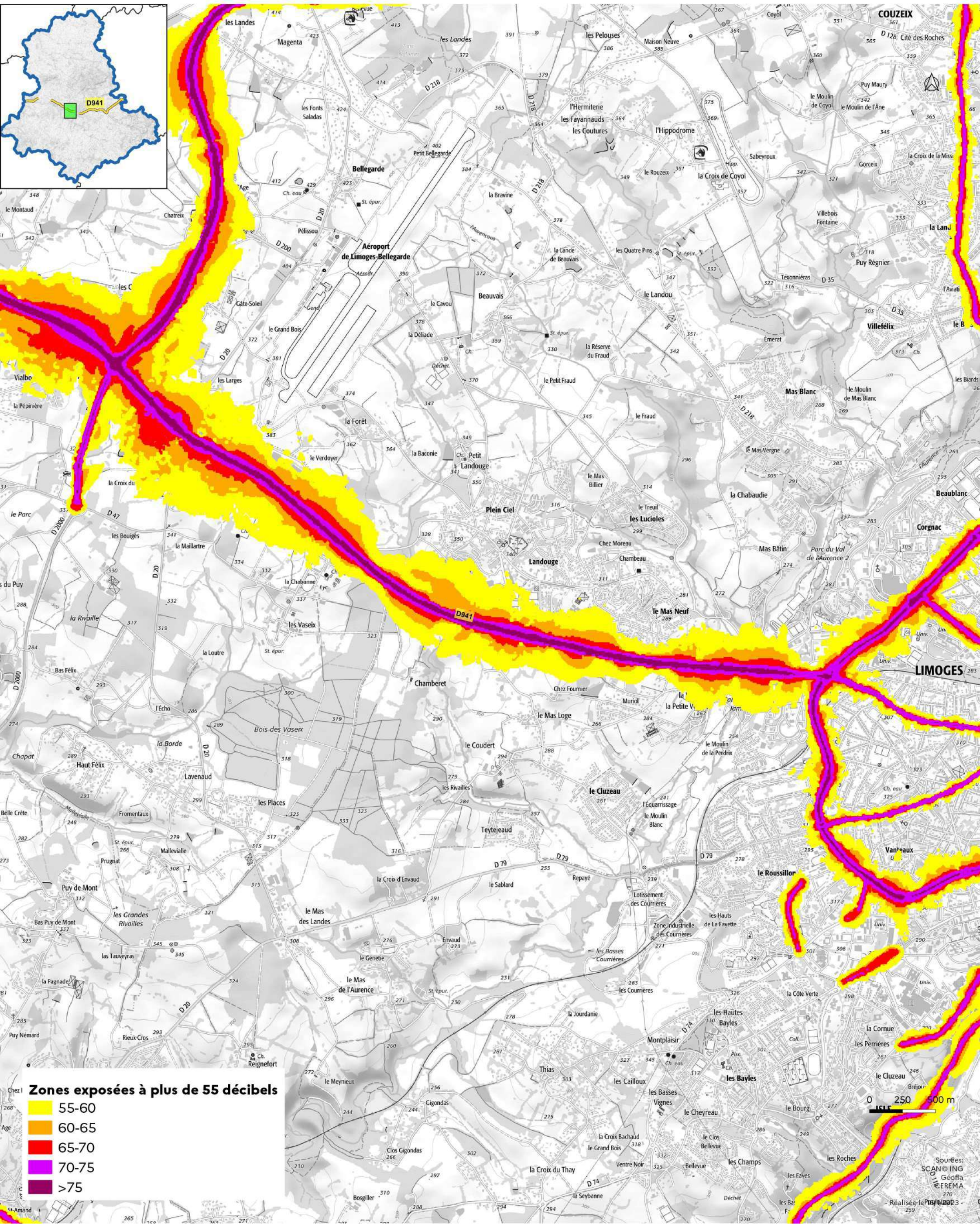


Sources: SCAN, ING, Géofla, CEREMA
Réalisation le 16/1/2023

Cartes des zones exposées au bruit du réseau routier

- D941 (2) : carte de type a (indicateur Iden) -

Janvier 2023

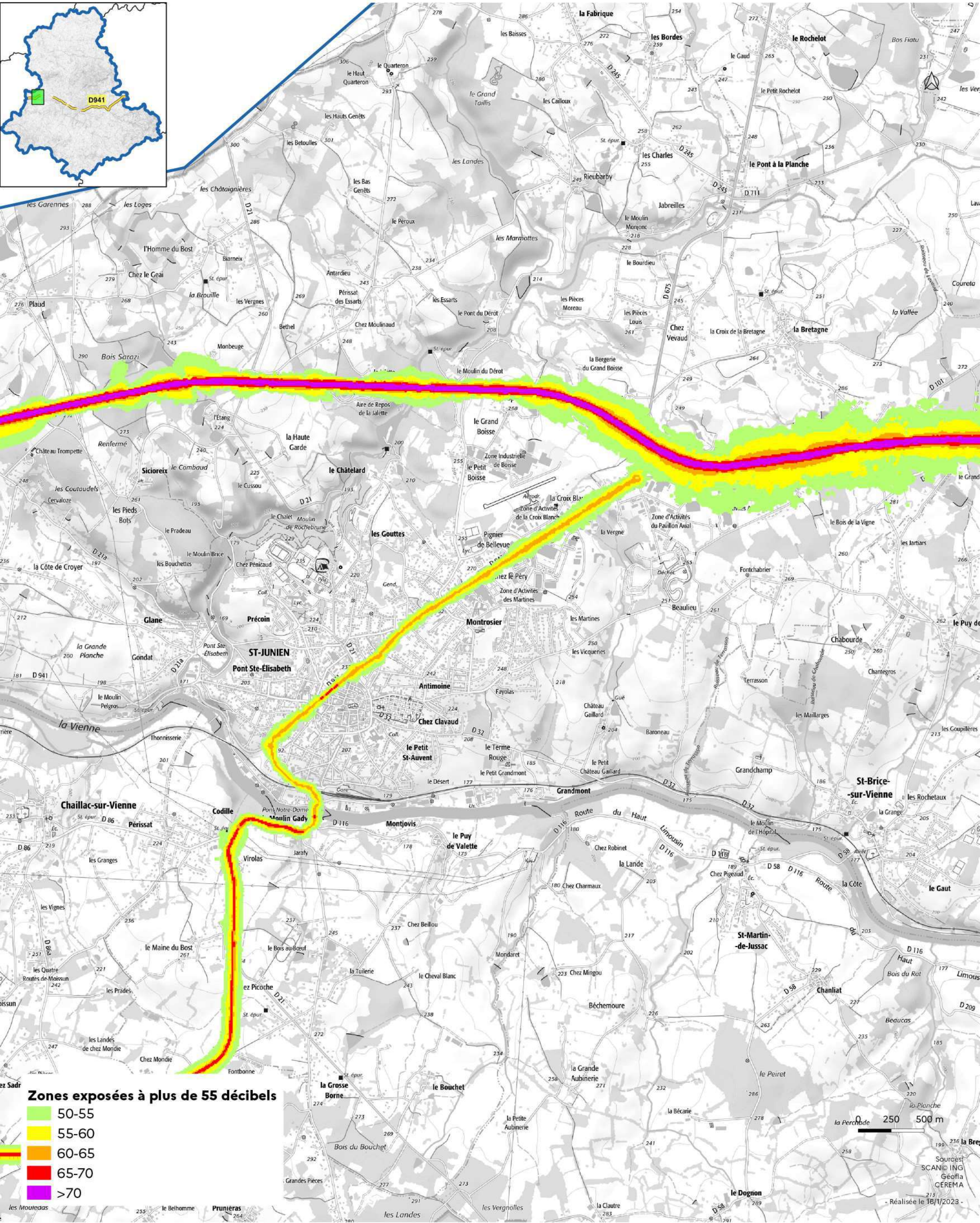
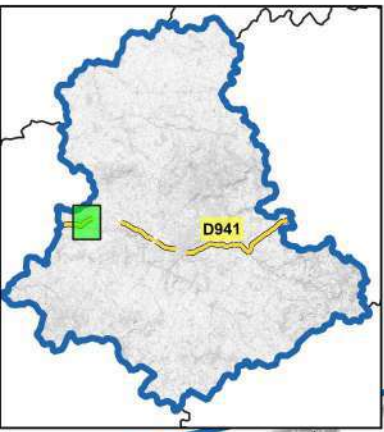




Cartes des zones exposées au bruit du réseau routier

- D941 (1) : carte de type a (indicateur In) -

Janvier 2023



Zones exposées à plus de 55 décibels

- 50-55
- 55-60
- 60-65
- 65-70
- >70

0 250 500 m

Sources:
SCANING
GéoFla
CEREMA

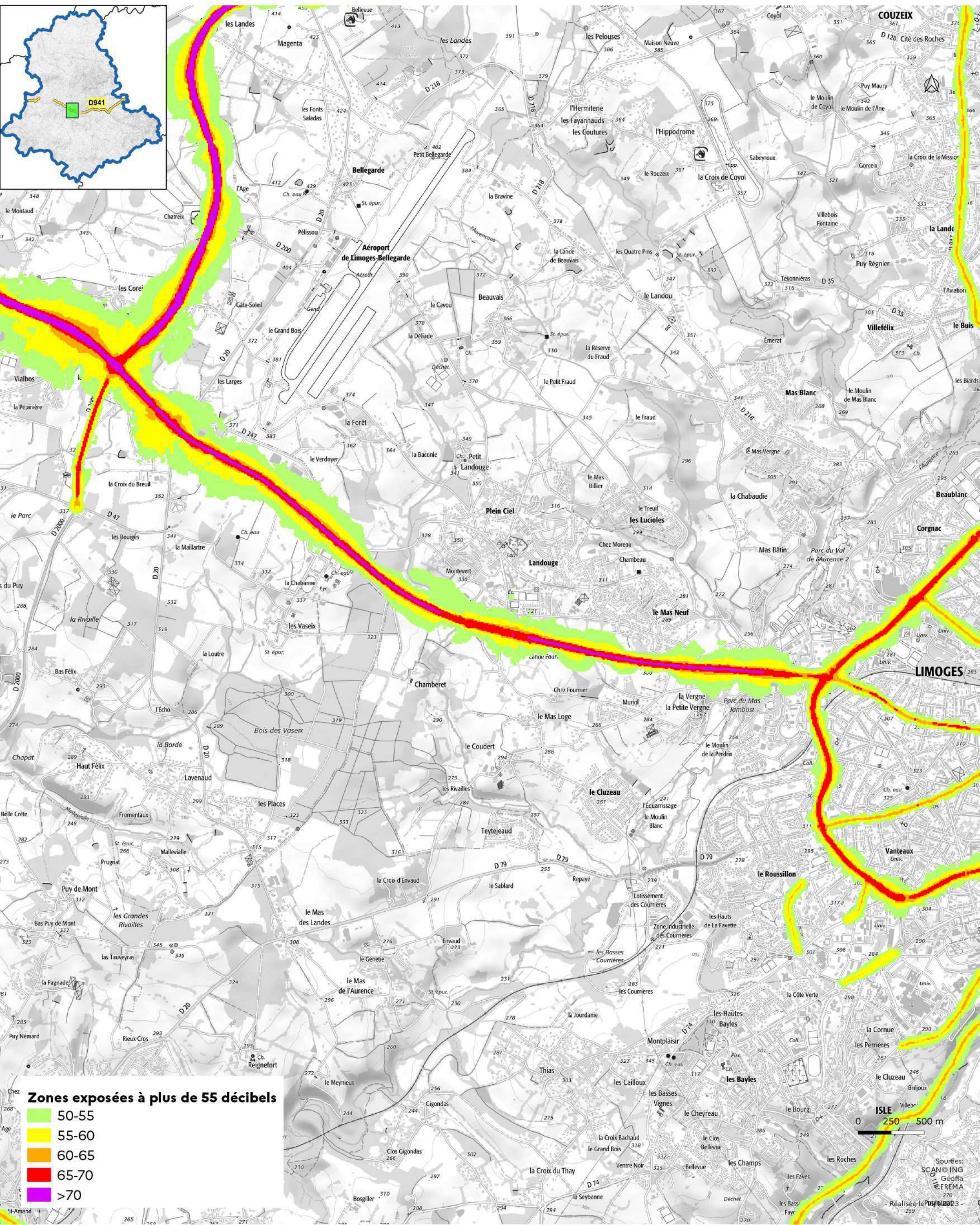
Réalisée le 16/1/2023

Cartes des zones exposées au bruit du réseau routier

DDT de la Haute-Vienne
/SIT/MCAT
Immeuble PASTEL
CS 43217
22 rue des Pénitents Blancs
87032 Limoges CEDEX

- D941 (2) : carte de type a (indicateur In) -

Janvier 2023



Zones exposées à plus de 55 décibels

Light Green	50-55
Yellow	55-60
Orange	60-65
Red	65-70
Purple	>70

Sources:
SCAN@ING
Géofla
EREMA
2020
Réalisée le 10/01/2023



**PRÉFÈTE
DE LA HAUTE-VIENNE**

Liberté
Égalité
Fraternité

- Département de la Haute-Vienne -

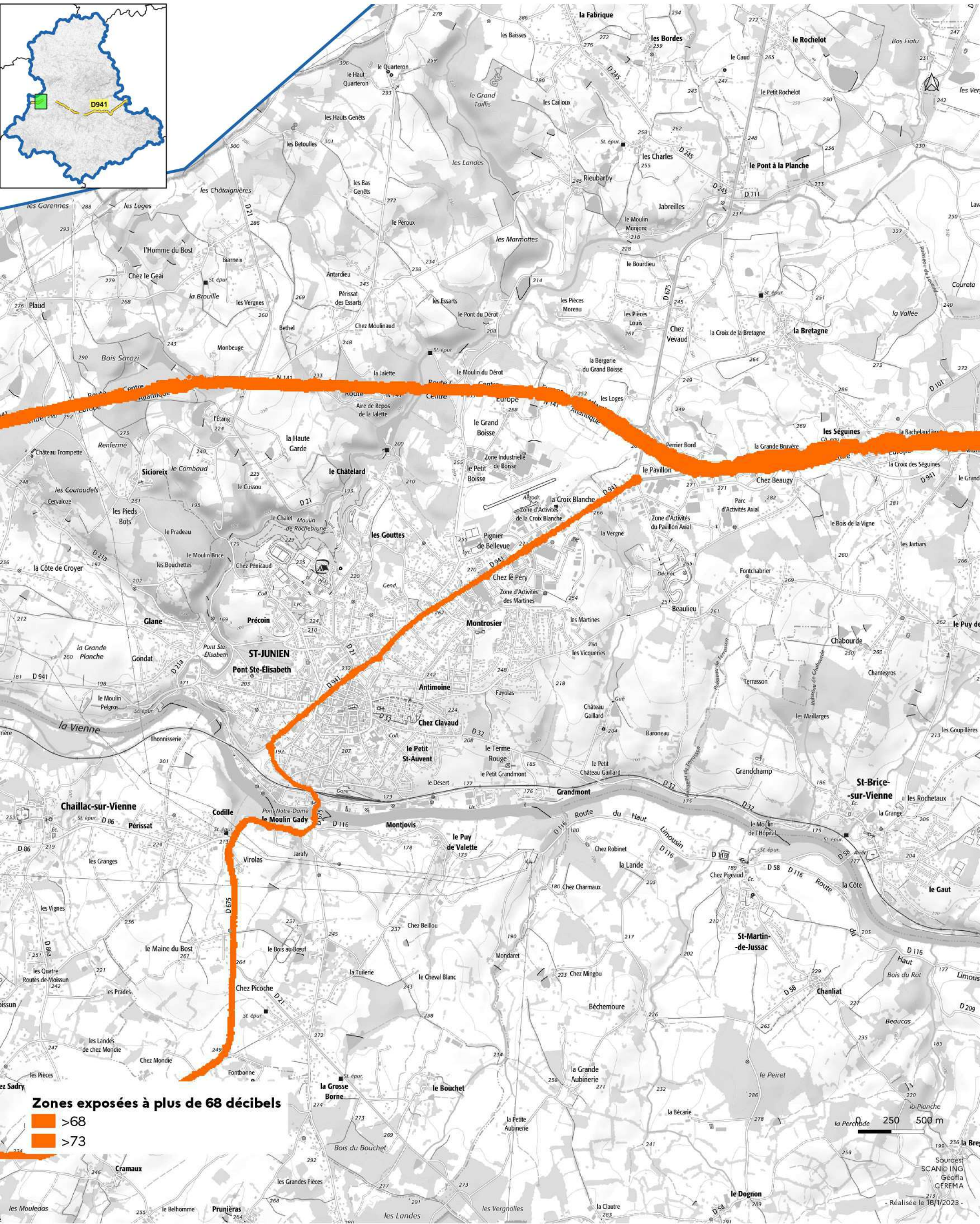
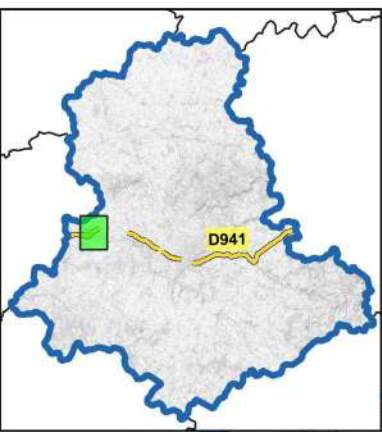
Direction
Départementale des
Territoires

DDT de la Haute-Vienne
/SIT/MCAT
Immeuble PASTEL
CS 43217
22 rue des Pénitents Blancs
87032 Limoges CEDEX

Cartes des zones exposées au bruit du réseau routier

- D941 (1) : carte de type c (indicateur Iden) -

Janvier 2023



Zones exposées à plus de 68 décibels

>68

>73

0 250 500 m

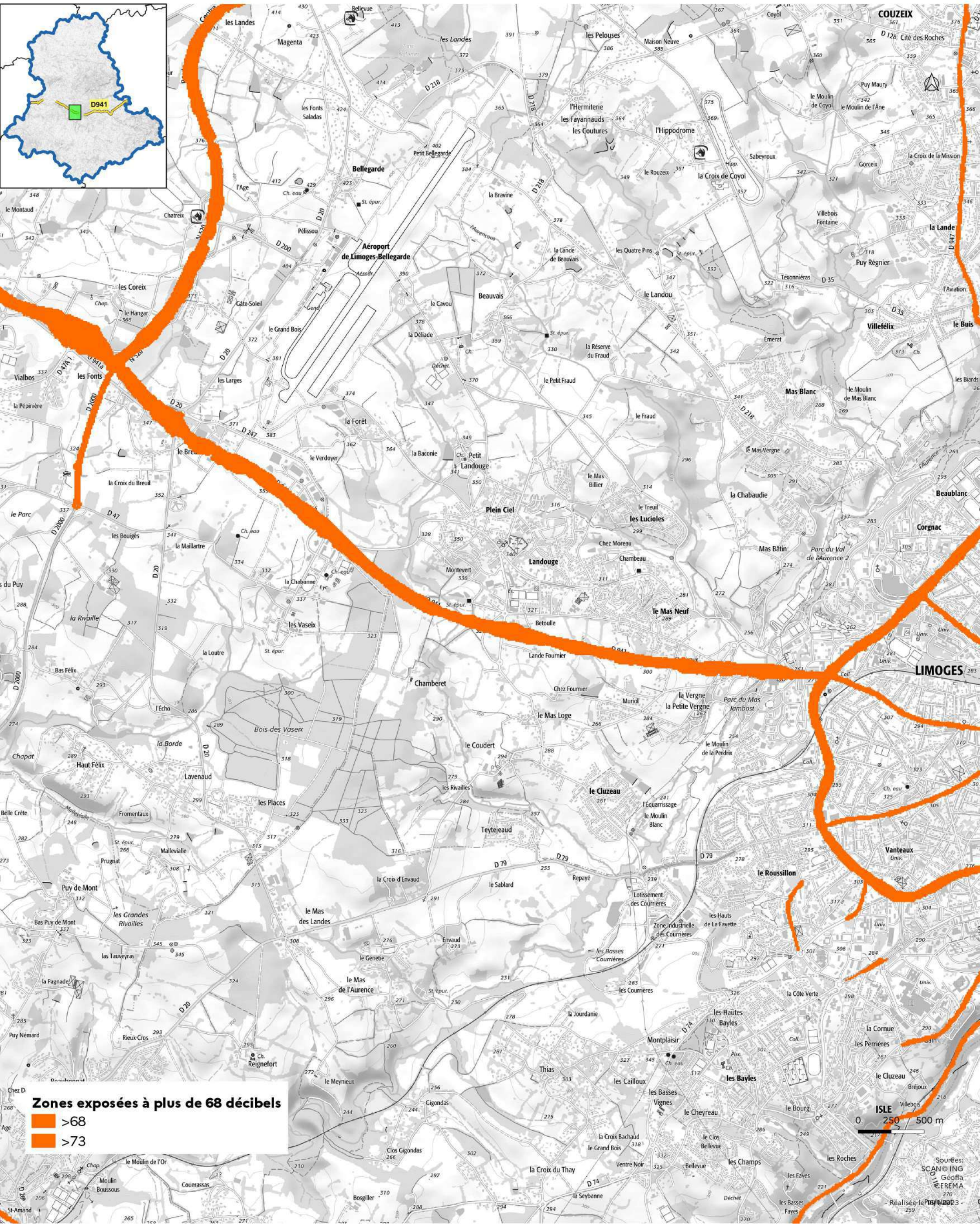
Sources:
SCANING
GéoFla
CEREMA

Réalisée le 16/1/2023

Cartes des zones exposées au bruit du réseau routier

- D941 (2) : carte de type c (indicateur Iden) -

Janvier 2023

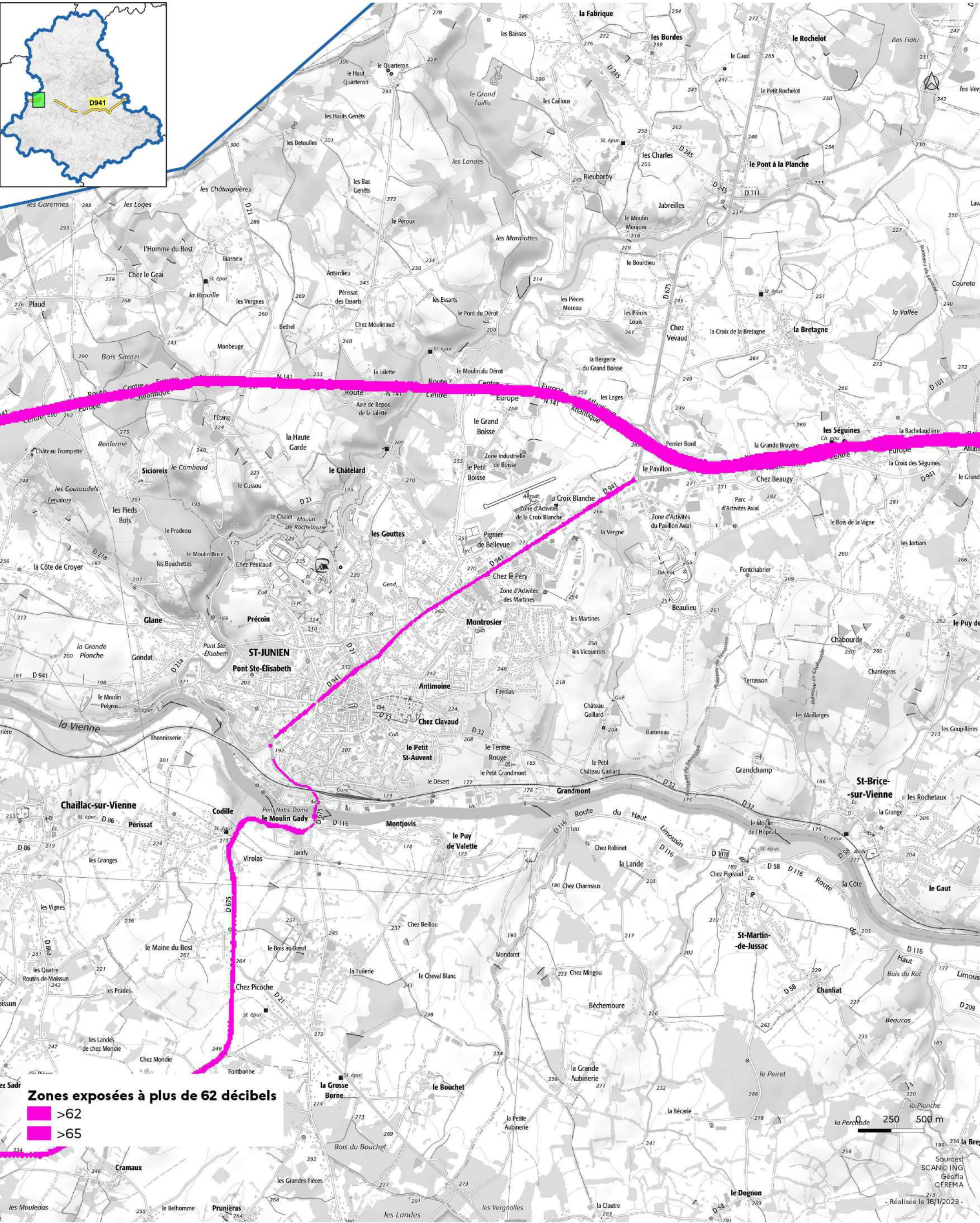
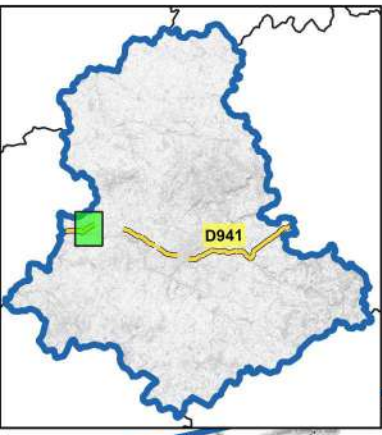




Cartes des zones exposées au bruit du réseau routier

- D941 (1) : carte de type c (indicateur In) -

Janvier 2023



Zones exposées à plus de 62 décibels

- >62
- >65





**PRÉFÈTE
DE LA HAUTE-VIENNE**

Liberté
Égalité
Fraternité

- Département de la Haute-Vienne -

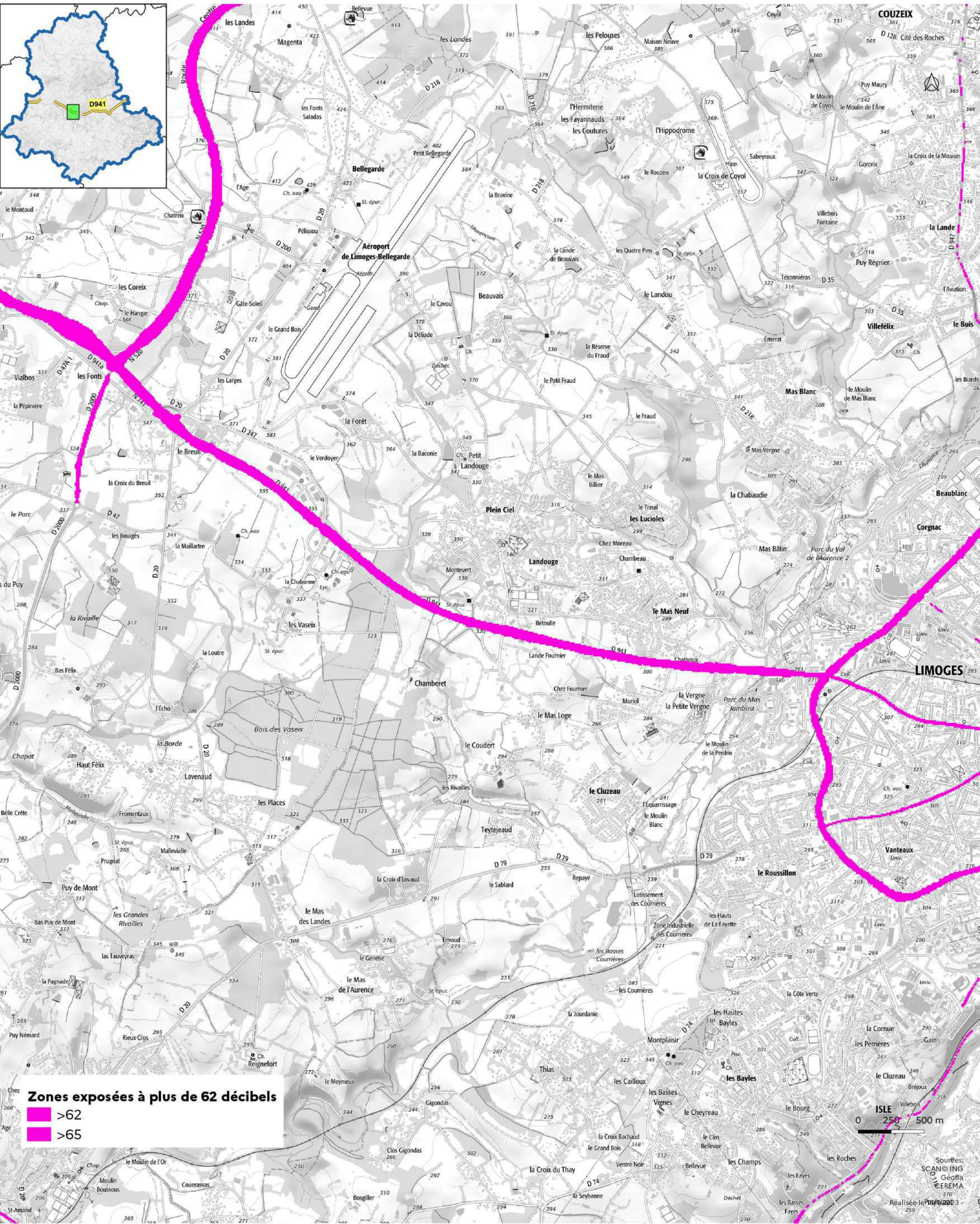
Direction
Départementale des
Territoires

DDT de la Haute-Vienne
/SIT/MCAT
Immeuble PASTEL
CS 43217
22 rue des Pénitents Blancs
87032 Limoges CEDEX

Cartes des zones exposées au bruit du réseau routier

- D941 (2) : carte de type c (indicateur In) -

Janvier 2023



Zones exposées à plus de 62 décibels

- >62
- >65

0 250 500 m

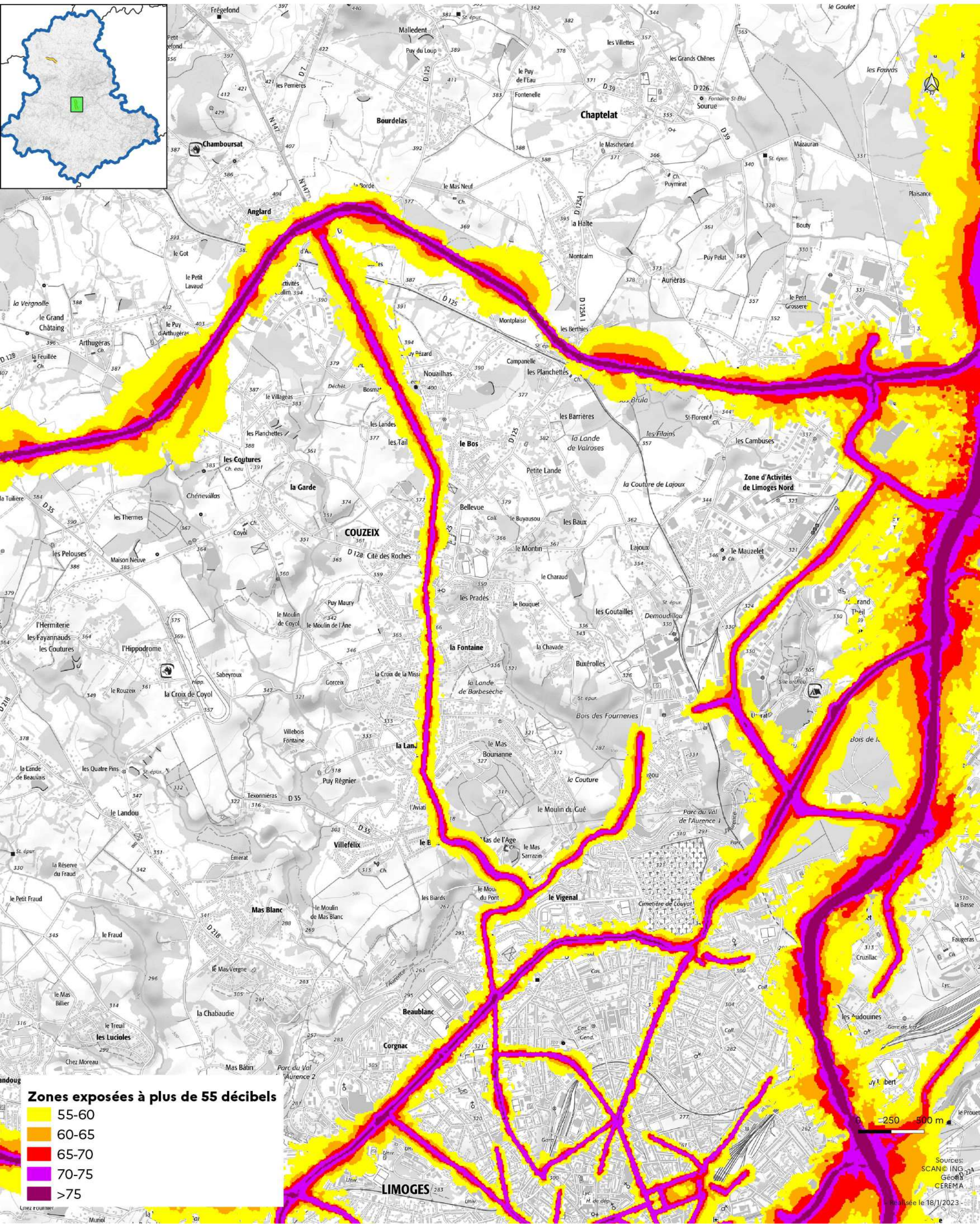
Sources:
SCAN© ING
GéoFla
EREMA
2020
Réalisée le 10/01/2023

Cartes des zones exposées au bruit du réseau routier

DDT de la Haute-Vienne
 /SIT/MCAT
 Immeuble PASTEL
 CS 43217
 22 rue des Pénitents Blancs
 87032 Limoges CEDEX

- D947 (1) : carte de type a (indicateur Iden) -

Janvier 2023



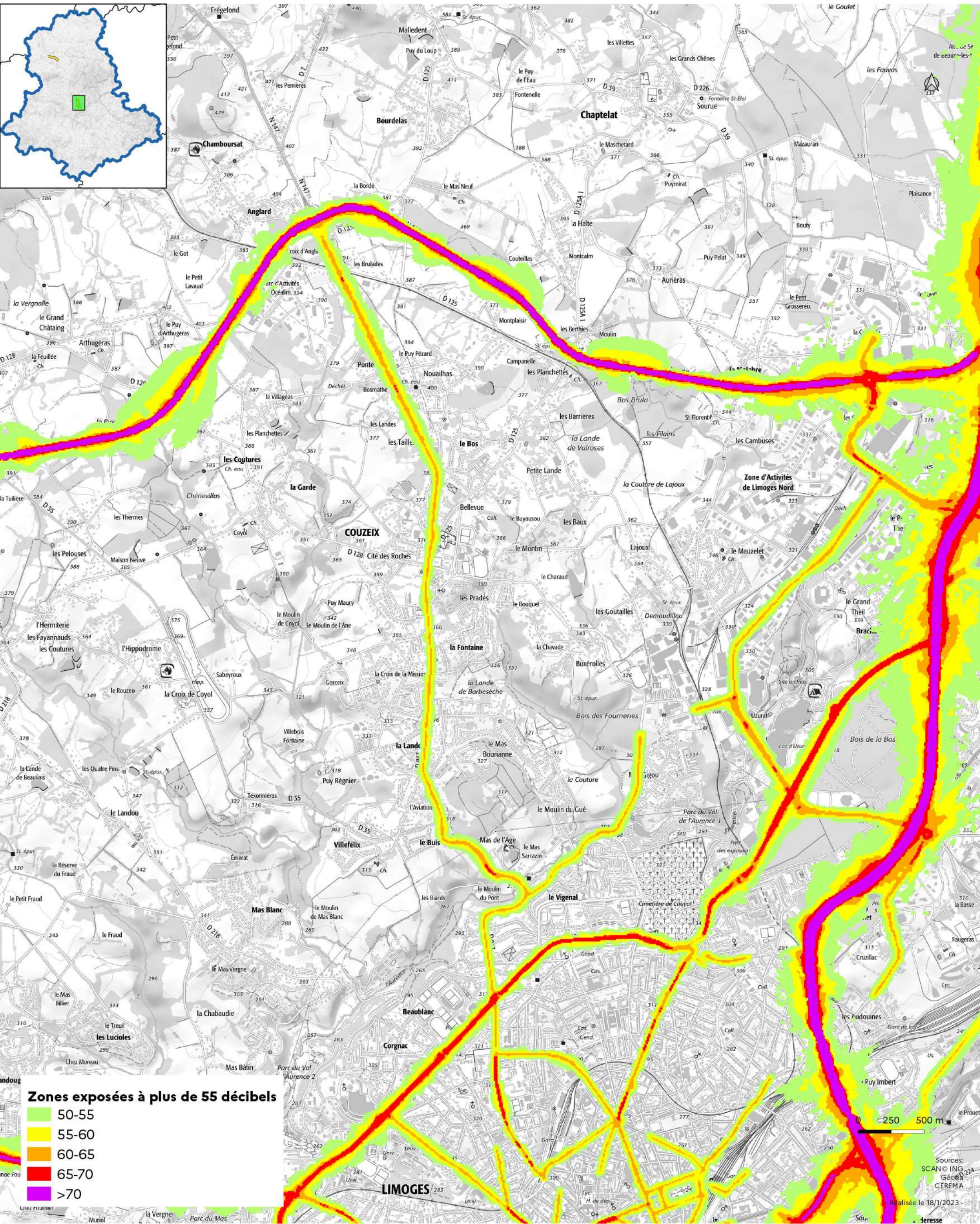
Zones exposées à plus de 55 décibels

Yellow	55-60
Orange	60-65
Red	65-70
Purple	70-75
Dark Purple	>75

Cartes des zones exposées au bruit du réseau routier

- D947 (1) : carte de type a (indicateur In) -

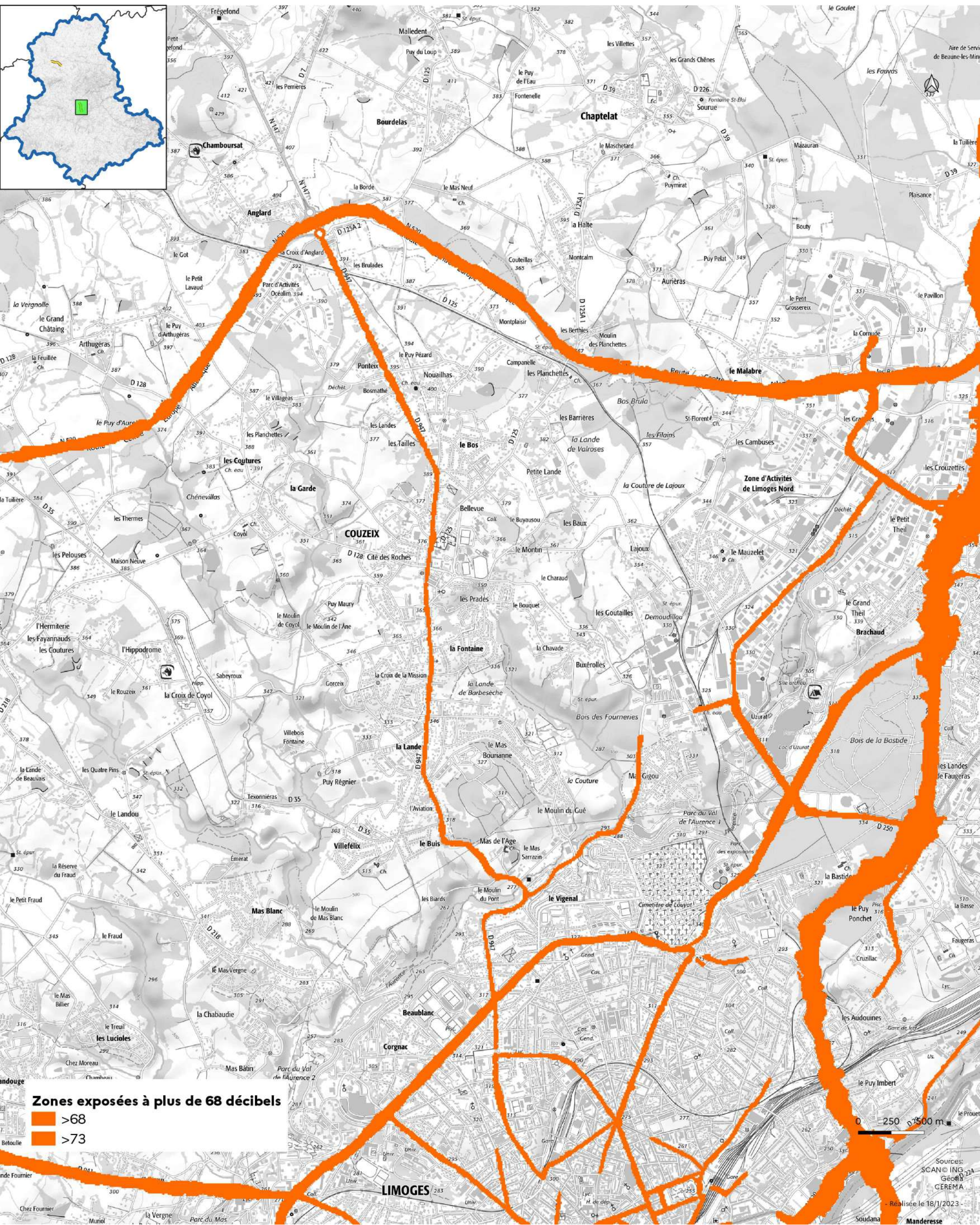
Janvier 2023



Cartes des zones exposées au bruit du réseau routier

- D947 (1) : carte de type c (indicateur Iden) -

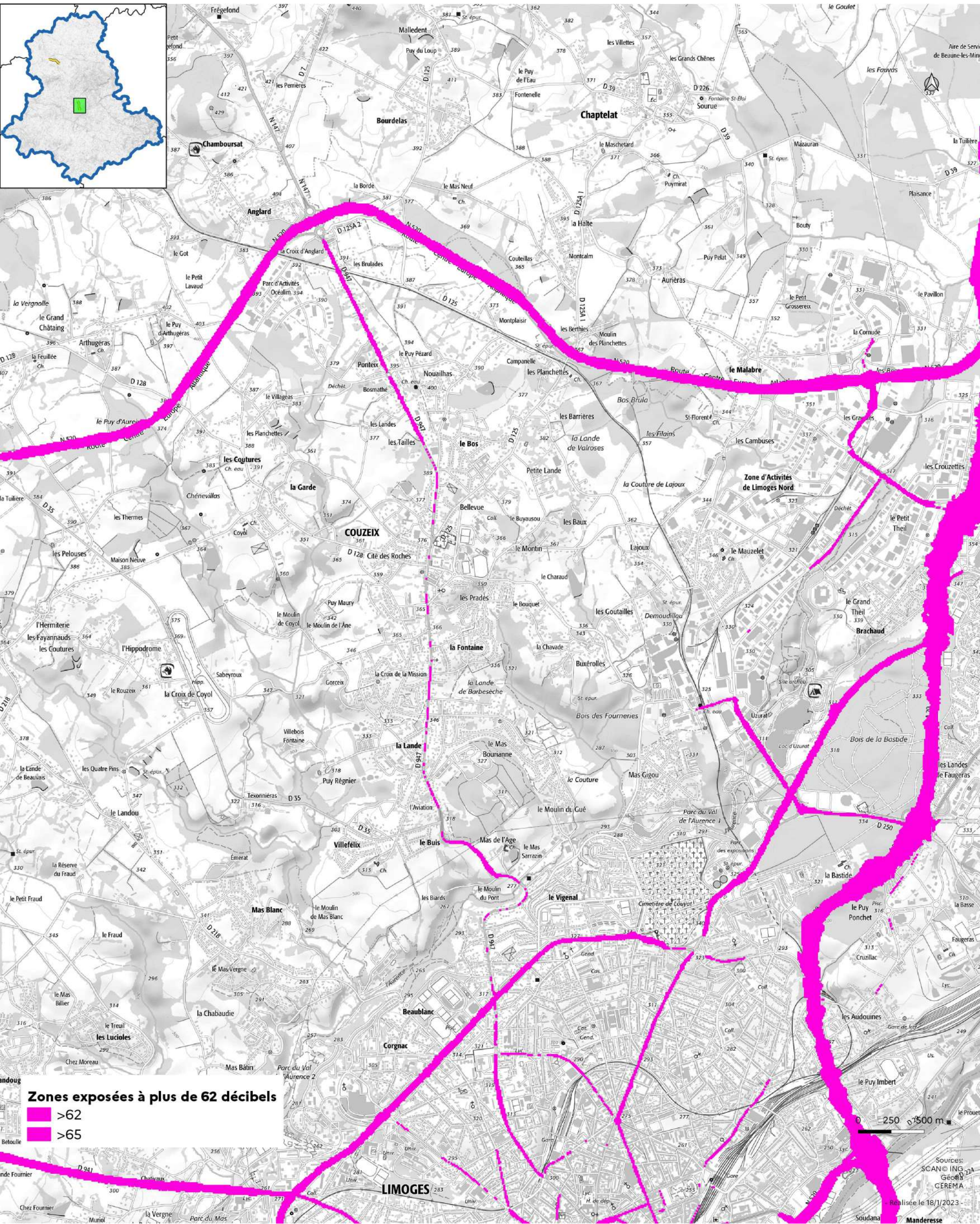
Janvier 2023



Cartes des zones exposées au bruit du réseau routier

- D947 (1) : carte de type c (indicateur In) -

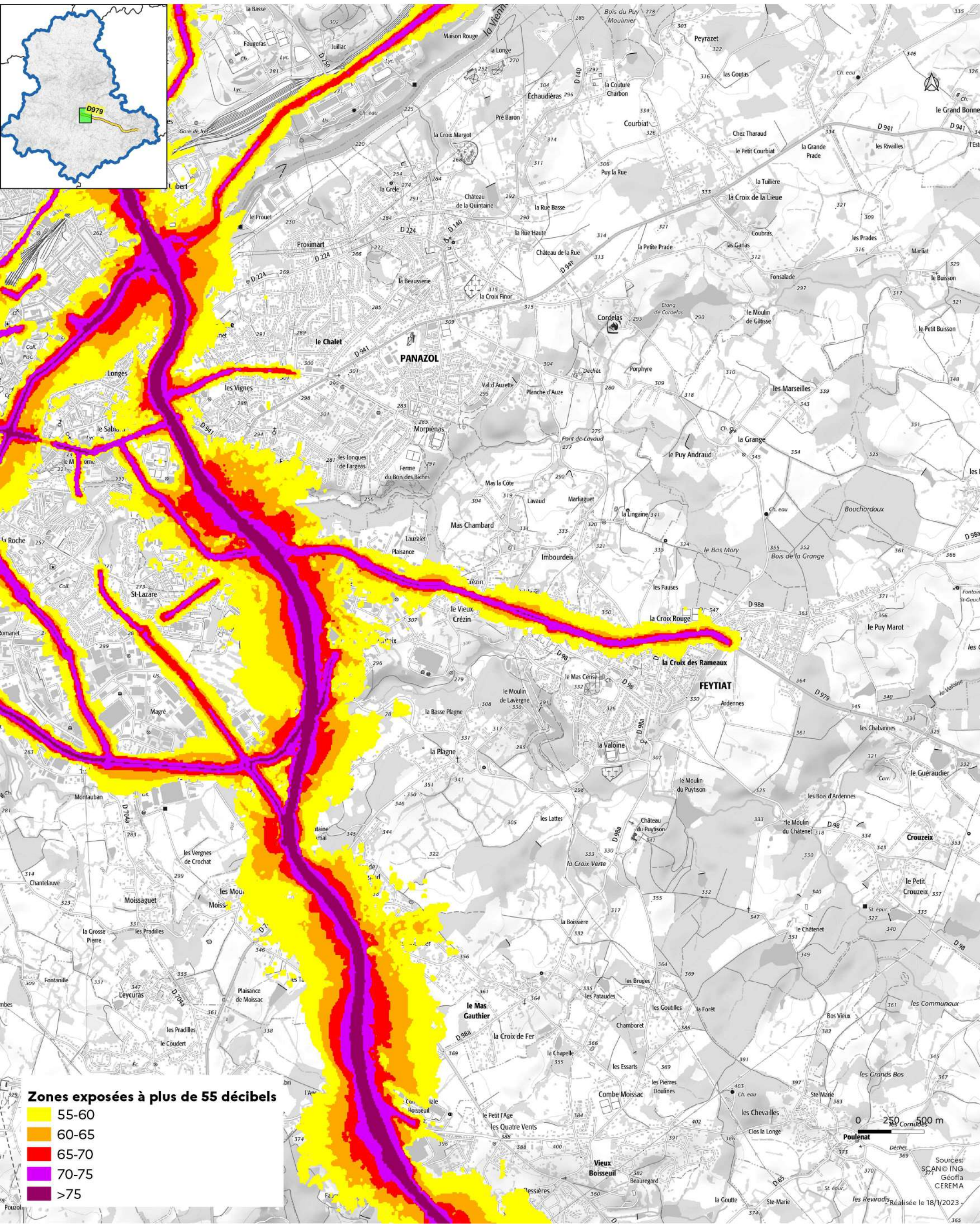
Janvier 2023



Cartes des zones exposées au bruit du réseau routier

- D979 (1) : carte de type a (indicateur Iden) -

Janvier 2023



Zones exposées à plus de 55 décibels

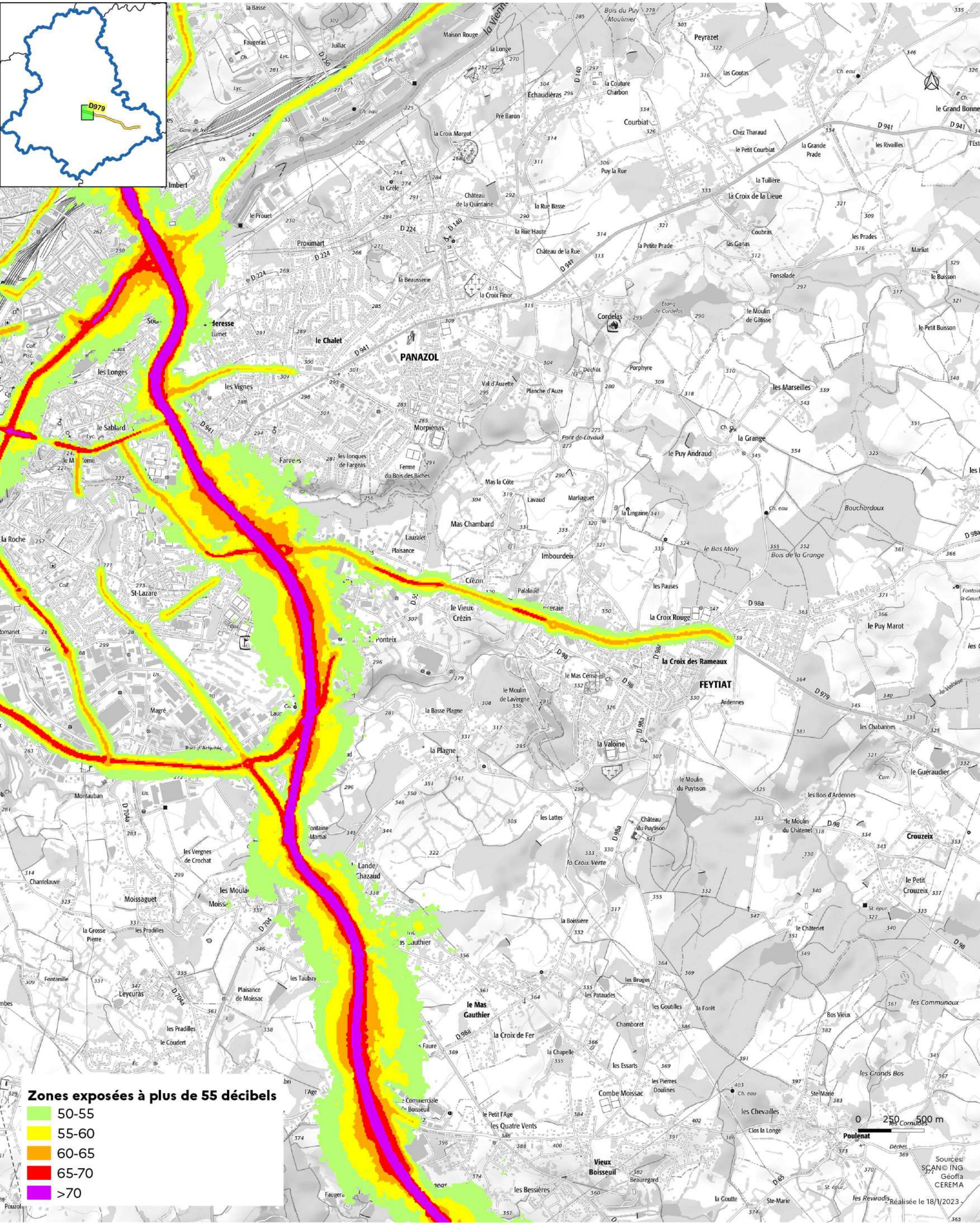
- 55-60
- 60-65
- 65-70
- 70-75
- >75

Sources:
SCAN@ING
Géofla
CEREMA
Réalisée le 18/11/2023

Cartes des zones exposées au bruit du réseau routier

- D979 (1) : carte de type a (indicateur In) -

Janvier 2023



Zones exposées à plus de 55 décibels

- 50-55
- 55-60
- 60-65
- 65-70
- >70

0 250 500 m

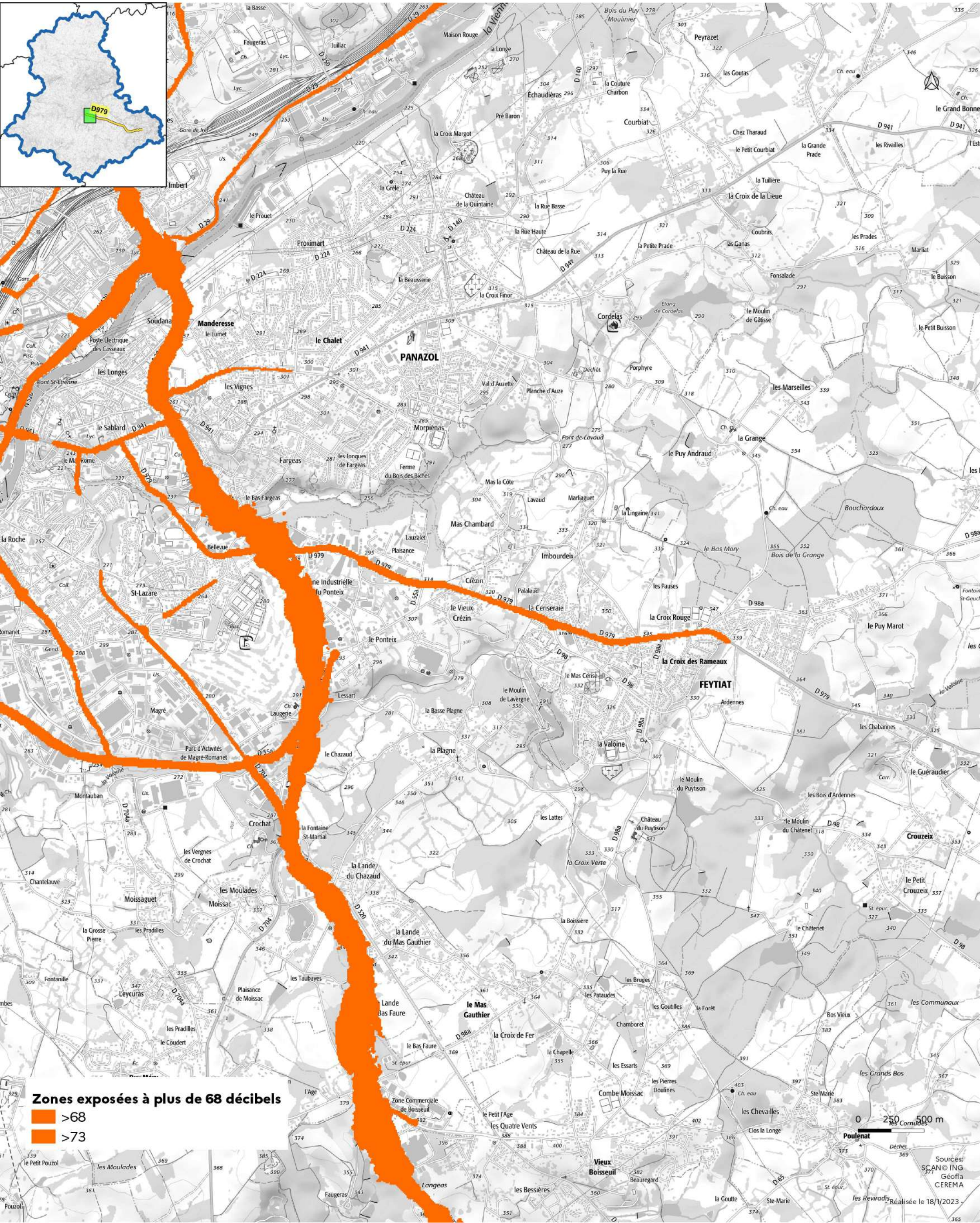
Sources:
SCAN© ING
Géofla
CEREMA
Réalisée le 18/11/2023

Cartes des zones exposées au bruit du réseau routier

DDT de la Haute-Vienne
/SIT/MCAT
Immeuble PASTEL
CS 43217
22 rue des Pénitents Blancs
87032 Limoges CEDEX

- D979 (1) : carte de type c (indicateur Iden) -

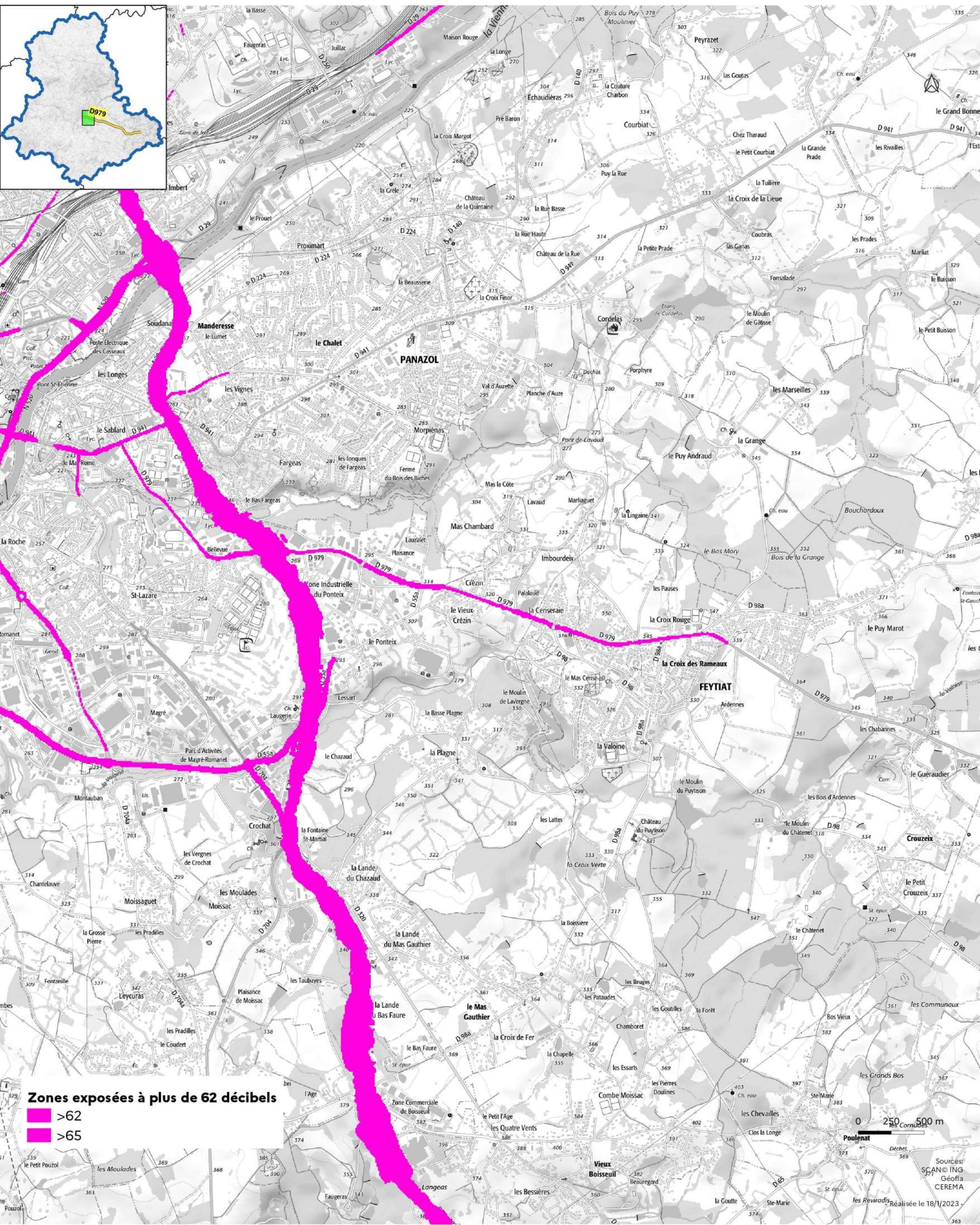
Janvier 2023



Cartes des zones exposées au bruit du réseau routier

- D979 (1) : carte de type c (indicateur In) -

Janvier 2023

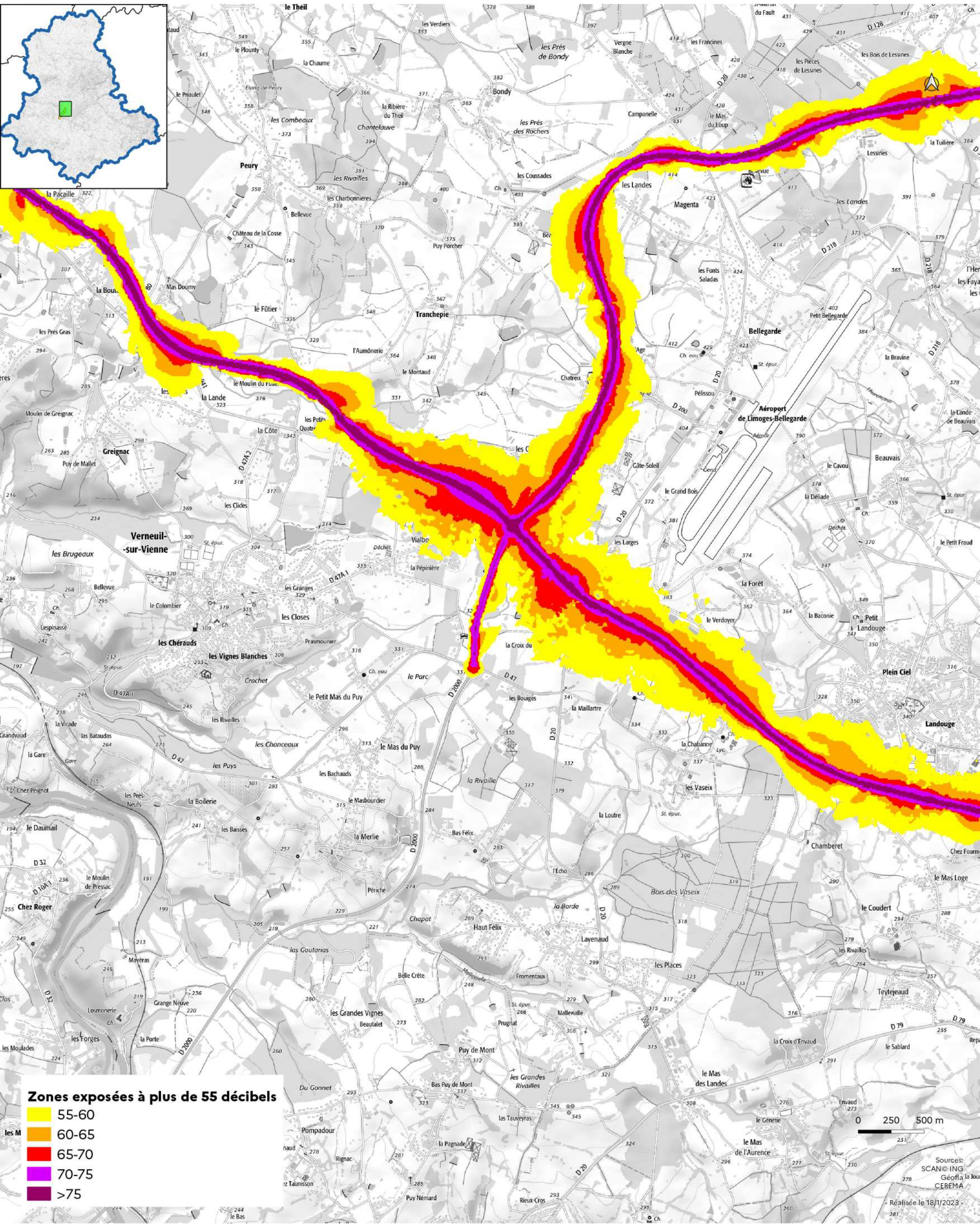


Cartes des zones exposées au bruit du réseau routier

DDT de la Haute-Vienne
/SIT/MCAT
Immeuble PASTEL
CS 43217
22 rue des Pénitents Blancs
87032 Limoges CEDEX

- D2000 (1) : carte de type a (indicateur Iden) -

Janvier 2023



Zones exposées à plus de 55 décibels

55-60
60-65
65-70
70-75
>75

0 250 500 m

Sources: SCAN© ING
Géofla la JOUR
CEREMA

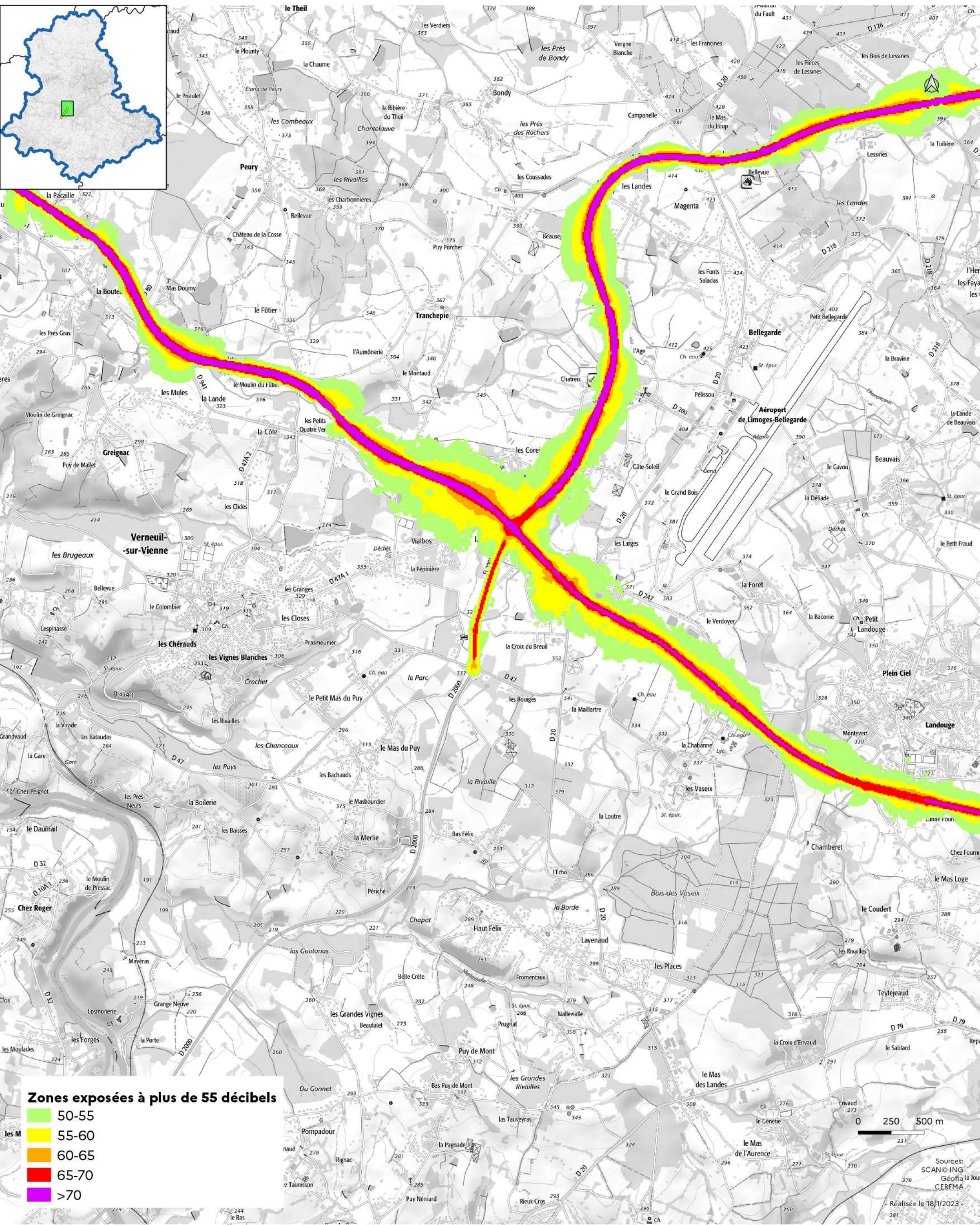
Réalisée le 18/1/2023

Cartes des zones exposées au bruit du réseau routier

DDT de la Haute-Vienne
/SIT/MCAT
Immeuble PASTEL
CS 43217
22 rue des Pénitents Blancs
87032 Limoges CEDEX

- D2000 (1) : carte de type a (indicateur In) -

Janvier 2023



Zones exposées à plus de 55 décibels

50-55
55-60
60-65
65-70
>70

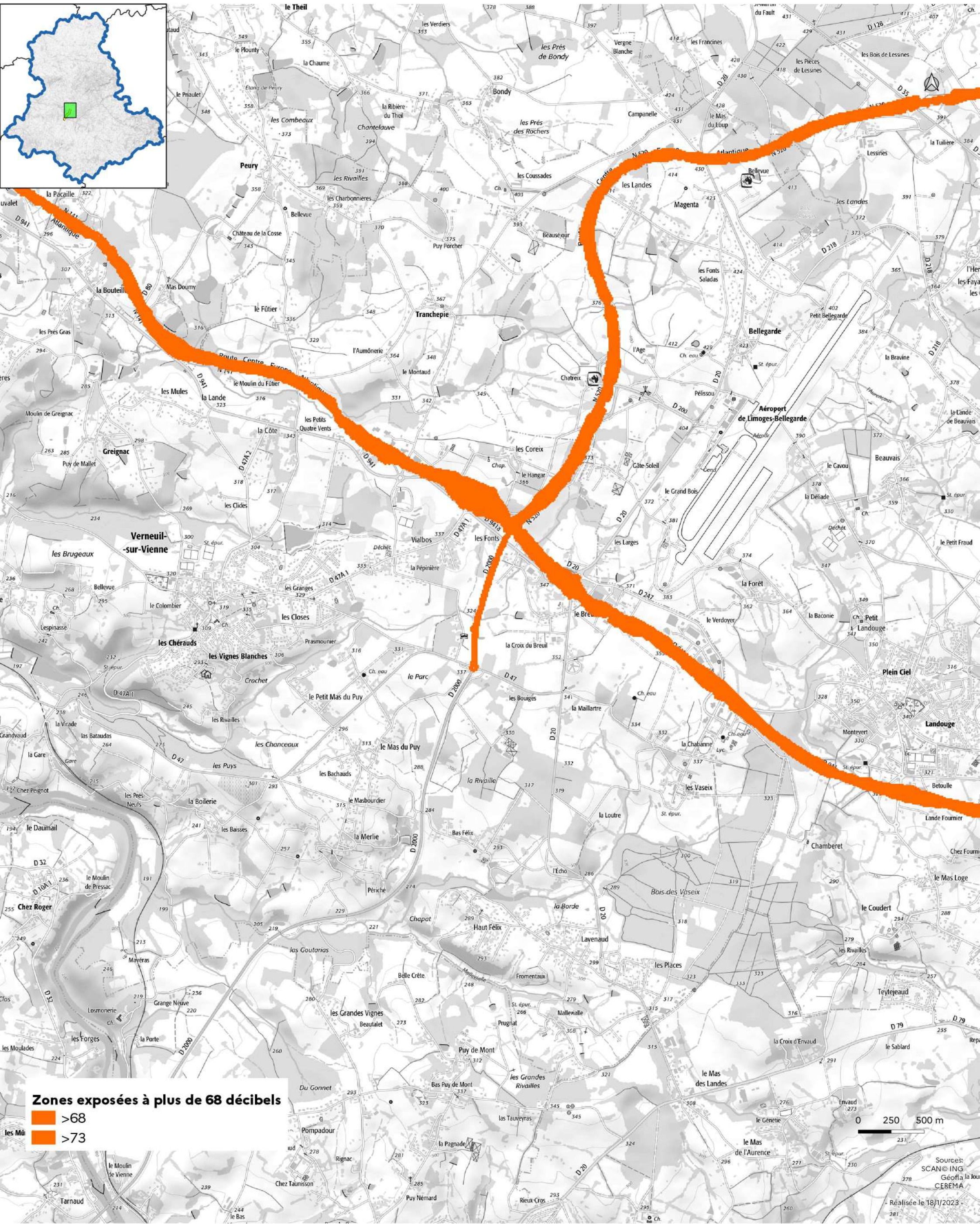
Sources: SCAN© ING Géofla la JOURNÉE CEREMA
Réalisation le 18/1/2023

Cartes des zones exposées au bruit du réseau routier

DDT de la Haute-Vienne
/SIT/MCAT
Immeuble PASTEL
CS 43217
22 rue des Pénitents Blancs
87032 Limoges CEDEX

- D2000 (1) : carte de type c (indicateur Iden) -

Janvier 2023





**PRÉFÈTE
DE LA HAUTE-VIENNE**

Liberté
Égalité
Fraternité

- Département de la Haute-Vienne -

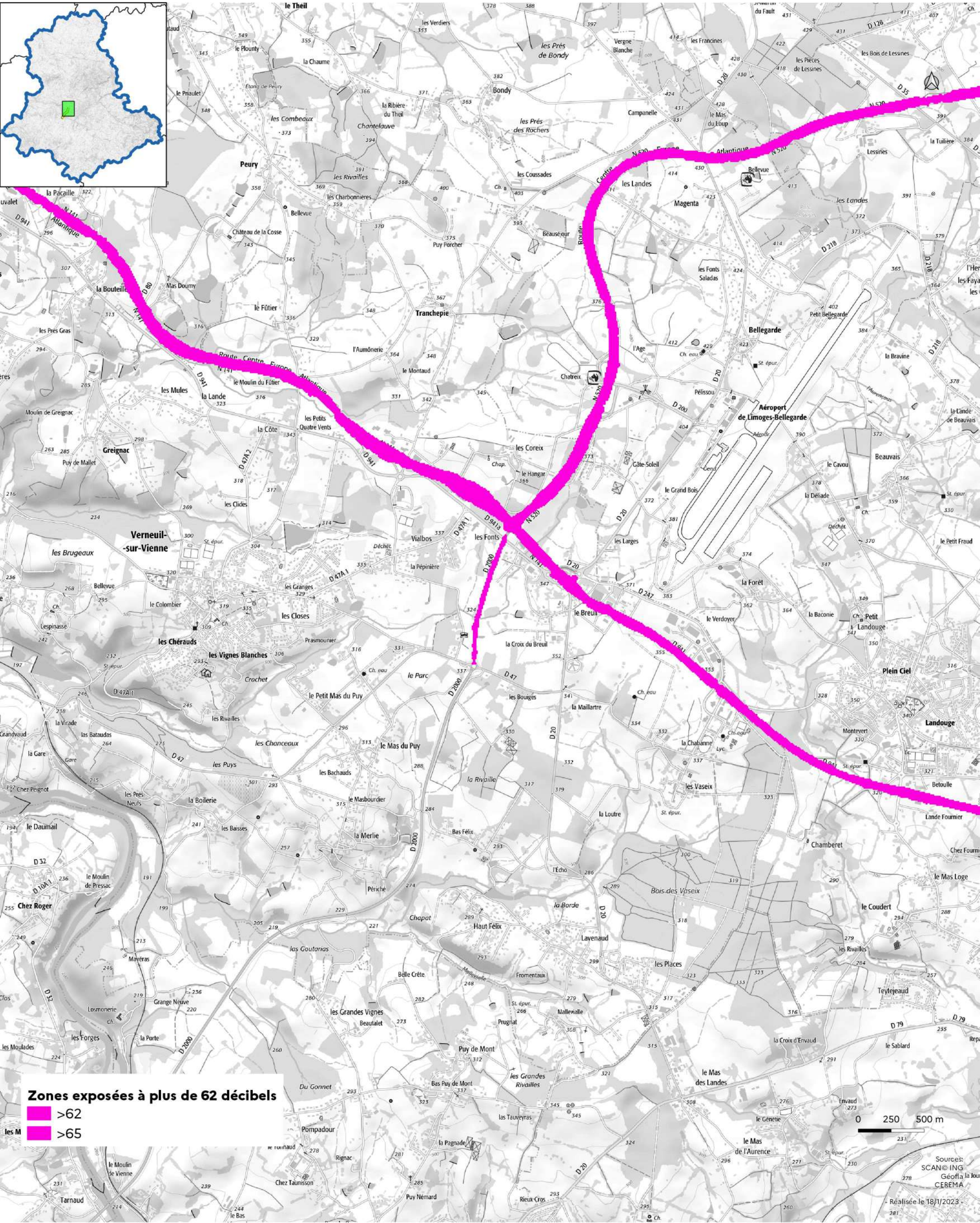
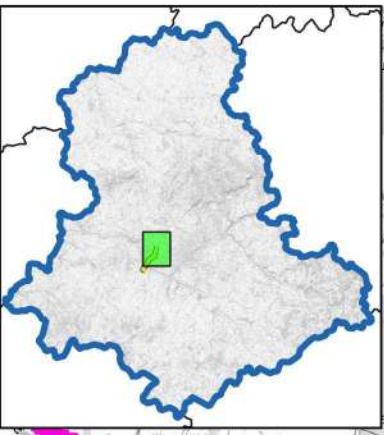
Direction
Départementale des
Territoires

DDT de la Haute-Vienne
/SIT/MCAT
Immeuble PASTEL
CS 43217
22 rue des Pénitents Blancs
87032 Limoges CEDEX

Cartes des zones exposées au bruit du réseau routier

- D2000 (1) : carte de type c (indicateur In) -

Janvier 2023



Zones exposées à plus de 62 décibels

- >62
- >65

0 250 500 m

Sources:
SCAN@ING
Géofila la Jout
CEREMA
Réalisée le 18/1/2023